

КАРТА-ПЛАН ТЕРРИТОРИИ

Пояснительная записка

1. Сведения о территории выполнения комплексных кадастровых работ: 410000, Саратовская область, район Духовницкий, рабочий поселок Духовницкое64:11:160414

(наименование субъекта Российской Федерации, муниципального образования, населенного пункта, уникальные учетные номера кадастровых кварталов, иные сведения, позволяющие определить местоположение территории, на которой выполняются комплексные кадастровые работы, например, наименование садоводческого или огороднического некоммерческого товарищества, гаражного кооператива, элемента планировочной структуры)

2. Основания выполнения комплексных кадастровых работ:

Наименование, дата и номер документа, на основании которого выполняются комплексные кадастровые работы: Договор на выполнение комплексных кадастровых работ №9/Ю от 19.03.2025, выдан АДМИНИСТРАЦИЯ ДУХОВНИЦКОГО МУНИЦИПАЛЬНОГО РАЙОНА САРАТОВСКОЙ ОБЛАСТИ

3. Дата подготовки карты-плана территории: 23.07.2025

4. Сведения о заказчике(ах) комплексных кадастровых работ:

В отношении юридического лица, органа местного самоуправления муниципального района, муниципального округа или городского округа либо уполномоченного исполнительного органа государственной власти субъекта Российской Федерации:

полное или сокращенное (в случае, если имеется) наименование: АДМИНИСТРАЦИЯ ДУХОВНИЦКОГО МУНИЦИПАЛЬНОГО РАЙОНА

основной государственный регистрационный номер: 1026401405832

идентификационный номер налогоплательщика: 6411003009

В отношении физического лица или представителя физических или юридических лиц:

фамилия, имя, отчество (последнее - при наличии): =

страховой номер индивидуального лицевого счета в системе обязательного пенсионного страхования Российской Федерации (СНИЛС): =

Наименование и реквизиты документа, подтверждающие полномочия представителя заказчика(ов) комплексных кадастровых работ: =

Адрес электронной почты (для направления уведомления о результатах внесения сведений в Единый государственный реестр недвижимости): =

5. Сведения об исполнителе комплексных кадастровых работ:

Полное или сокращенное (в случае, если имеется) наименование и адрес юридического лица, с которым заключен государственный или муниципальный контракт либо договор подряда на выполнение комплексных кадастровых работ: =

Фамилия, имя, отчество кадастрового инженера (последнее - при наличии): Королева Людмила Андреевна основной государственный регистрационный номер кадастрового инженера индивидуального предпринимателя (ОГРНИП): =

Страховой номер индивидуального лицевого счета в системе обязательного пенсионного страхования Российской Федерации (СНИЛС) кадастрового инженера: 04609947383

Уникальный реестровый номер кадастрового инженера в реестре саморегулируемой организации кадастровых инженеров и дата внесения сведений о физическом лице в такой реестр: 1692, 22.03.2024

Полное или (в случае, если имеется) сокращенное наименование саморегулируемой организации кадастровых инженеров, членом которой является кадастровый инженер: СРО Союз "Кадастровые инженеры"

Контактный телефон: +79272236010

Почтовый адрес и адрес электронной почты, по которым осуществляется связь с кадастровым инженером: 410069, Саратовская обл, г Саратов, ул Черниговская, д. 223, lyudochka.koroleva.63@mail.ru

6. Перечень документов, использованных при подготовке карты-плана территории:

№ п/п	Реквизиты документа				
	Вид	Дата	Номер	Наименование	Иные сведения
1	2	3	4	5	6
1	<u>Кадастровый план территории</u>	<u>07.05.2025</u>	<u>КУВИ-001/2025-101779548</u>	<u>Кадастровый план территории</u>	=
2	<u>Иной документ</u> ² <u>содержащий описание объекта</u>	<u>10.04.2025</u>	<u>170-9188/2025-В</u>	<u>Выписка о пунктах государственной геодезической сети, государственной нивелирной сети, государственной гравиметрической сети и геодезических сетей специально назначения на бумажном носителе и в электронном виде</u>	=
3	<u>Иной документ</u> ² <u>содержащий описание объекта</u>	<u>10.12.2024</u>	<u>б/н</u>	<u>Поверка</u>	=

7. Пояснения к карте-плану территории:

1. Мной, кадастровым инженером Королевой Людмилой Андреевной (номер регистрации в государственном реестре лиц 28484, СНИЛС 046-099-473-83, контактный телефон +79272236010, эл.почта lyudochka.koroleva.63@mail.ru; включен в реестр членов СРО Союз "Кадастровые инженеры"; регистрационный номер СРО 1692 от 22.03.2024.) проведены комплексные кадастровые работы на территории кадастрового квартала 64:11:160414 (410000, Саратовская область, район Духовницкий, рабочий поселок Духовницкое).
2. В результате выполнения комплексных кадастровых работ проведено исправление местоположения реестровых ошибок 7 земельных участков и 1 объекта капитального строительства, уточнение местоположения 16 земельных участков и 23 объекта капитального строительства.
3. В процессе выполнения работ были использованы сведения ЕГРН в виде кадастрового плана

территории №КУВИ-001/2025-101825127 от 07.05.2025, выписки об основных характеристиках объектов недвижимости и земельных участков, а также межевые дела на земельные участки и описания земельных участков.

4. Геодезические работы проводились методом спутниковых геодезических измерений (определений).
5. Для соблюдения требований точности определения местоположения земельных участков по состоянию на 12.08.2025 были использованы пункты N3931202 –Духовницкое, N3931405– Курганный, N3931305 –Дорожный. Сведения о пунктах указаны в «Выписка о пунктах государственной геодезической сети, государственной нивелирной сети, государственной гравиметрической сети и геодезических сетей специального назначения» №170-9188/2025-В от 10.04.2025г.
6. При проведении комплексных кадастровых работ использовалась местная система координат: МСК-64, зона картографической проекции: 3.
7. Предельные (минимальные и максимальные) размеры земельных участков установлены в Правилах землепользования и застройки Духовницкого муниципального образования Духовницкого муниципального района Саратовской области № 3/21 от 30.11.2023г по Совет Духовницкого муниципального образования Духовницкого муниципального района Саратовской области. Ссылка: <https://fgistp.economy.gov.ru/lk/#/document-show/330651>
8. Согласно Правилам землепользования и застройки для видов разрешенного использования «Для индивидуального жилищного строительства», «Для ведения личного подсобного хозяйства», установлены предельные (минимальные и (или) максимальные) размеры земельных участков, в том числе их площадь: размеры земельных участков не подлежат установлению; минимальная площадь земельных участков – 500 м²; максимальная площадь земельных участков – 2500 м².
9. Предельные размеры земельных участков в данной территориальной зоне для соответствующего вида разрешенного использования составляет 500-2500 м². Согласно пункту 5 части 2 статьи 42.6 и части 4 статьи 42.8 Закона №221-ФЗ площадь уточняемых земельных участков увеличилась не более чем на величину предельного минимального размера земельного участка, установленного в соответствии с земельным законодательством.
10. Площади уточняемых земельных участков устанавливалась с учетом норм действующего законодательства. Уточнение местоположения границ земельных участков при выполнении комплексных кадастровых работ осуществляется по правилам, предусмотренным частью 1.1 статьи 43 Федерального закона от 13 июля 2015 года N 218-ФЗ "О государственной регистрации недвижимости" (ред. от 14.02.2024), в том числе с использованием документов, указанных в части 3 статьи 42.6 Федерального закона от 24.07.2007 N 221-ФЗ "О кадастровой деятельности" (ред. от 24.07.2023).
11. Местоположение границ уточняемых земельных участков определялось с учетом существования границ на местности пятнадцать и более лет, закрепленных с использованием объектов искусственного происхождения, позволяющих определить местоположение границ земельных участков. Границы уточняемых земельных участков проходят по заборам, ограждениям, стенам зданий, конструктивным элементам.
- 12.
13. Объект капитального строительства с КН 64:11:160501:429 пересекается с контуром земельного участка 64:11:000000:679(660)
14. Объект капитального строительства с КН 64:11:160501:488 пересекается с контуром земельного участка 64:11:000000:679(656)
15. Фактически ОКС с КН 64:11:160501:2610 разрушен, поэтому был исключен из карта-плана

территории. Необходимо снять ОКС с кадастрового учета.

- 16.** Объект с кадастровым номером 64:11:160501:4420 фактически расположен в квартале 64:11:160501, и как следствие исключен из карта-плана.
- 17.**
- 18.** В ходе проведения комплексных кадастровых работ было выявлено несоответствие сведений ЕГРН фактическому местоположению земельного участка, а именно:
- 19.1.** В результате выполнения комплексных кадастровых работ выявлено несоответствия сведений ЕГРН фактическому местоположению земельного участка с кадастровым номером 64:11:160414:1. Координаты земельного участка с кадастровым номером 64:11:160414:1 приведенные в ЕГРН, не соответствуют фактическому местоположению границ объекта капитального строительства на местности. Вышеописанное является реестровой ошибкой. Уточнение местоположения границ указанного объекта капитального строительства осуществлялось, предусмотренным ч.10 ст. 22 Федерального закона от 13.07.2015 № 218-ФЗ. В настоящей карте-плане местоположение границ земельного участка приводится в соответствии с фактическим местоположением на местности границы земельного участка с КН 64:11:160414:1. Методом переноса существующего контура представленные границы, конфигурация и горизонтальные проложения были незначительно изменены. Таким образом, после исправления реестровой ошибки в местоположении границ данного объекта недвижимости, местоположение приводится в соответствие с фактическим.
- 20.2.** В результате выполнения комплексных кадастровых работ выявлено несоответствия сведений ЕГРН фактическому местоположению земельного участка с кадастровым номером 64:11:160414:2. Координаты земельного участка с кадастровым номером 64:11:160414:2 приведенные в ЕГРН, не соответствуют фактическому местоположению границ объекта капитального строительства на местности. Вышеописанное является реестровой ошибкой. Уточнение местоположения границ указанного объекта капитального строительства осуществлялось, предусмотренным ч.10 ст. 22 Федерального закона от 13.07.2015 № 218-ФЗ. В настоящей карте-плане местоположение границ земельного участка приводится в соответствии с фактическим местоположением на местности границы земельного участка с КН 64:11:160414:2. Методом переноса существующего контура представленные границы, конфигурация и горизонтальные проложения были незначительно изменены. Таким образом, после исправления реестровой ошибки в местоположении границ данного объекта недвижимости, местоположение приводится в соответствие с фактическим.
- 21.3.** В результате выполнения комплексных кадастровых работ выявлено несоответствия сведений ЕГРН фактическому местоположению земельного участка с кадастровым номером 64:11:160414:252. Координаты земельного участка с кадастровым номером 64:11:160414:252 приведенные в ЕГРН, не соответствуют фактическому местоположению границ объекта капитального строительства на местности. Вышеописанное является реестровой ошибкой. Уточнение местоположения границ указанного объекта капитального строительства осуществлялось, предусмотренным ч.10 ст. 22 Федерального закона от 13.07.2015 № 218-ФЗ. В настоящей карте-плане местоположение границ земельного участка приводится в соответствии с фактическим местоположением на местности границы земельного участка с КН 64:11:160414:252. Методом переноса существующего контура представленные границы, конфигурация и горизонтальные проложения были незначительно изменены. Таким образом, после исправления реестровой ошибки в местоположении границ данного объекта недвижимости, местоположение приводится в соответствие с фактическим.
- 22.4.** Земельный участок с кадастровым номером 64:11:160414:9 пересекает границы объекта капитального строительства с кадастровым номером 64:11:160501:192. Вышеописанное является реестровой ошибкой. Уточнение местоположения границ указанного земельного участка осуществлялось, предусмотренным ч.10 ст. 22 Федерального закона от 13.07.2015 №

218-ФЗ. В настоящей карте-плане местоположение границ земельного участка 64:11:160414:9 приводится в соответствии с фактическим местоположением на местности объекта капитального строительства, а именно с ОКСом с КН 64:11:160501:192. Методом параллельного переноса существующего контура представленные границы, конфигурация и горизонтальные проложения были незначительно изменены. Таким образом, после исправления реестровой ошибки в местоположении границ данного земельного участка, их местоположение приводится в соответствие с фактическим, что позволяет, в том числе устранить пересечение земельного участка с другим участком и объектами капитального строительства.

23.

24.5. В результате выполнения комплексных кадастровых работ выявлено несоответствия сведений ЕГРН фактическому местоположению земельного участка с кадастровым номером 64:11:160414:27. Координаты земельного участка с кадастровым номером 64:11:160414:27 приведенные в ЕГРН, не соответствуют фактическому местоположению границ объекта капитального строительства на местности. Вышеописанное является реестровой ошибкой. Уточнение местоположения границ указанного объекта капитального строительства осуществлялось, предусмотренным ч.10 ст. 22 Федерального закона от 13.07.2015 № 218-ФЗ. В настоящей карте-плане местоположение границ земельного участка приводится в соответствии с фактическим местоположением на местности границы земельного участка с КН 64:11:160414:27. Методом переноса существующего контура представленные границы, конфигурация и горизонтальные проложения были незначительно изменены. Таким образом, после исправления реестровой ошибки в местоположении границ данного объекта недвижимости, местоположение приводится в соответствие с фактическим.

25.

26.6. В результате выполнения комплексных кадастровых работ выявлено несоответствия сведений ЕГРН фактическому местоположению земельного участка с кадастровым номером 64:11:160414:250. Координаты земельного участка с кадастровым номером 64:11:160414:250 приведенные в ЕГРН, не соответствуют фактическому местоположению границ объекта капитального строительства на местности. Вышеописанное является реестровой ошибкой. Уточнение местоположения границ указанного объекта капитального строительства осуществлялось, предусмотренным ч.10 ст. 22 Федерального закона от 13.07.2015 № 218-ФЗ. В настоящей карте-плане местоположение границ земельного участка приводится в соответствии с фактическим местоположением на местности границы земельного участка с КН 64:11:160414:250. Методом переноса существующего контура представленные границы, конфигурация и горизонтальные проложения были незначительно изменены. Таким образом, после исправления реестровой ошибки в местоположении границ данного объекта недвижимости, местоположение приводится в соответствие с фактическим.

27.

28.7. В результате выполнения комплексных кадастровых работ выявлено несоответствия сведений ЕГРН фактическому местоположению земельного участка с кадастровым номером 64:11:160414:29. Координаты земельного участка с кадастровым номером 64:11:160414:29 приведенные в ЕГРН, не соответствуют фактическому местоположению границ объекта капитального строительства на местности. Вышеописанное является реестровой ошибкой. Уточнение местоположения границ указанного объекта капитального строительства осуществлялось, предусмотренным ч.10 ст. 22 Федерального закона от 13.07.2015 № 218-ФЗ. В настоящей карте-плане местоположение границ земельного участка приводится в соответствии с фактическим местоположением на местности границы земельного участка с КН 64:11:160414:29. Методом переноса существующего контура представленные границы, конфигурация и горизонтальные проложения были незначительно изменены. Таким образом, после исправления реестровой ошибки в местоположении границ данного объекта

недвижимости, местоположение приводится в соответствие с фактическим.

29.

30.8. В результате выполнения комплексных кадастровых работ выявлено несоответствия сведений ЕГРН фактическому местоположению земельного участка с кадастровым номером 64:11:160414:32. Координаты земельного участка с кадастровым номером 64:11:160414:32 приведенные в ЕГРН, не соответствуют фактическому местоположению границ объекта капитального строительства на местности. Вышеописанное является реестровой ошибкой. Уточнение местоположения границ указанного объекта капитального строительства осуществлялось, предусмотренным ч.10 ст. 22 Федерального закона от 13.07.2015 № 218-ФЗ. В настоящей карте-плане местоположение границ земельного участка приводится в соответствии с фактическим местоположением на местности границы земельного участка с КН 64:11:160414:32. Методом переноса существующего контура представленные границы, конфигурация и горизонтальные проложения были незначительно изменены. Таким образом, после исправления реестровой ошибки в местоположении границ данного объекта недвижимости, местоположение приводится в соответствие с фактическим.

31.

32.9. В настоящей карте-плане местоположение границ ОКСа с кадастровым номером 64:11:160414:39 приводится в соответствии с фактическим местоположением на местности границы земельного участка с кадастровым номером 64:11:160414:10. Методом переноса существующего контура представленные границы, конфигурация и горизонтальные проложения были сохранены.

33. Таким образом, после исправления реестровой ошибки в местоположении границ данного объекта недвижимости, местоположение приводится в соответствие с фактическим.

34. Объект капитального строительства с кадастровым номером 64:11:160414:39 располагается на земельном участке с кадастровым номером 64:11:160414:10.

35.

36. В результате выполнения комплексных кадастровых работ проведено исправление местоположения реестровых ошибок 7 земельных участков и 1 объекта капитального строительства, уточнение местоположения 16 земельных участков и 23 объекта капитального строительства.

Сведения о пунктах геодезической сети и средствах измерений

1. Сведения о пунктах геодезической сети:

№п/п	Вид геодезической сети	Название пункта геодезической сети и тип знака	Система координат пункта геодезической сети	Координаты пункта, м		Дата обследования 23.07.2025		
				Х	У	Сведения о состоянии		
		наружного знака пункта	центра пункта			марки центра пункта		
1	2	3	4	5	6	7	8	9
1	Астрономо-геодезическая	N3931202, Пирамида	МСК-64, зона 3	602812.3 2	3245306. 22	утрачен	сохранился	сохранился

	ская сеть							
2	Геодезическая сеть сгущения	N3931405, Пирамида	МСК-64, зона 3	600151.4 1	3249965. 17	утрачен	сохранился	сохранился
3	Геодезическая сеть сгущения	N3931305, Пирамида	МСК-64, зона 3	602438.2 7	3253591. 21	утрачен	сохранился	сохранился

2. Сведения об использованных средствах измерений:

№п/п	Наименование и обозначение типа средства измерений - прибора (инструмента, аппаратуры)	Заводской или серийный номер средства измерений	Реквизиты свидетельства о поверке прибора (инструмента, аппаратуры) и (или) срок действия поверки
1	2	3	4
1	Аппаратура геодезическая спутниковая EFT M4 GNSS	RG13678786	С-ГСХ/10-12-2024/394656145 до 09.12.2025

Сведения об уточняемых земельных участках

1. Сведения о характерных точках границ уточняемого земельного участка с кадастровым номером 64:11:160414:3

Система координат МСК-64, зона 3

Зона № 3

Обозначение характерных точек границ	Координаты, м				Метод определения координат	Формулы, примененные для расчета средней квадратической погрешности определения координат характерных точек границ (Mt), с подставленными в такие формулы значениями и итоговые (вычисленные) значения Mt, м	Описание закрепления точки
	содержатся в Едином государственном реестре недвижимости		определены в результате выполнения комплексных кадастровых работ				
	X	Y	X	Y			
1	2	3	4	5	6	7	8
n1Y	—	—	60275 9.80	32424 33.21	Метод спутниковых геодезических измерений (определени	$Mt = \sqrt{(0.07^2 + 0.07^2)}$ =0.10	—

					й)		
н2У	–	–	60275 1.04	32424 56.15	Метод спутниковых геодезических измерений (определений)	$Mt = \sqrt{(0.07^2 + 0.07^2)} = 0.10$	–
н3У	–	–	60272 6.15	32424 45.46	Метод спутниковых геодезических измерений (определений)	$Mt = \sqrt{(0.07^2 + 0.07^2)} = 0.10$	–
н4У	–	–	60272 8.04	32424 41.15	Метод спутниковых геодезических измерений (определений)	$Mt = \sqrt{(0.07^2 + 0.07^2)} = 0.10$	–
н5У	–	–	60273 5.33	32424 23.22	Метод спутниковых геодезических измерений (определений)	$Mt = \sqrt{(0.07^2 + 0.07^2)} = 0.10$	–
н6У	–	–	60273 6.85	32424 23.82	Метод спутниковых геодезических измерений (определений)	$Mt = \sqrt{(0.07^2 + 0.07^2)} = 0.10$	–
н1У	–	–	60275 9.80	32424 33.21	Метод спутниковых геодезических измерений	$Mt = \sqrt{(0.07^2 + 0.07^2)} = 0.10$	–

					(определены)		
--	--	--	--	--	--------------	--	--

2. Сведения о частях границ уточняемого земельного участка с кадастровым номером 64:11:160414:3

Обозначение части границ		Горизонтальное проложение (S), м	Описание прохождения части границ	Сведения о согласовании местоположения границ (согласовано/спорное)
от т.	до т.			
1	2	3	4	5
н1У	н2У	24.56	–	–
н2У	н3У	27.09	–	–
н3У	н4У	4.71	–	–
н4У	н5У	19.36	–	–
н5У	н6У	1.63	–	–
н6У	н1У	24.80	–	–

3. Сведения о характеристиках уточняемого земельного участка с кадастровым номером 64:11:160414:3

№ п/п	Наименование характеристики земельного участка	Значение характеристики
1	2	3
1.	Адрес земельного участка	Саратовская область, район Духовницкий, рабочий поселок Духовницкое, улица Красноармейская, дом 3
1.1	Сведения о местоположении земельного участка (при отсутствии адреса) в структурированном в соответствии с федеральной информационной адресной системой виде	–
1.2	Дополнительные сведения о местоположении земельного участка	–
2.	Площадь земельного участка ± величина погрешности определения (вычисления) площади ($P \pm \Delta P$), м ²	649 кв.м ± 5.10 кв.м
3.	Формула, примененная для вычисления предельной погрешности определения площади земельного участка с подставленными значениями и итоговые (вычисленные) значения (ΔP), м ²	$\Delta P = 2 * 0.10 * \sqrt{649} * \sqrt{((1 + 1.02^2)/(2 * 1.02))} = 5.10$

1	2	3	4	5	6	7	8
н7У	–	–	60275 1.04	32424 56.15	Метод спутниковых геодезических измерений (определений)	$Mt=\sqrt{(0.07^2+0.07^2)}$ =0.10	–
н8У	–	–	60274 3.47	32424 72.72	Метод спутниковых геодезических измерений (определений)	$Mt=\sqrt{(0.07^2+0.07^2)}$ =0.10	–
н9У	–	–	60274 1.35	32424 71.93	Метод спутниковых геодезических измерений (определений)	$Mt=\sqrt{(0.07^2+0.07^2)}$ =0.10	–
н10У	–	–	60265 9.15	32424 38.72	Метод спутниковых геодезических измерений (определений)	$Mt=\sqrt{(0.07^2+0.07^2)}$ =0.10	–
н11У	–	–	60266 0.25	32424 36.09	Метод спутниковых геодезических измерений (определений)	$Mt=\sqrt{(0.07^2+0.07^2)}$ =0.10	–
н12У	–	–	60266 3.61	32424 27.43	Метод спутниковых геодезических измерений (определений)	$Mt=\sqrt{(0.07^2+0.07^2)}$ =0.10	–

					измерений (определени й)		
н13У	–	–	60266 6.51	32424 19.34	Метод спутниковы х геодезическ их измерений (определени й)	$Mt=\sqrt{(0.07^2+0.07^2)}$ =0.10	–
н14У	–	–	60267 0.58	32424 21.12	Метод спутниковы х геодезическ их измерений (определени й)	$Mt=\sqrt{(0.07^2+0.07^2)}$ =0.10	–
н15У	–	–	60269 2.16	32424 30.58	Метод спутниковы х геодезическ их измерений (определени й)	$Mt=\sqrt{(0.07^2+0.07^2)}$ =0.10	–
н16У	–	–	60270 8.36	32424 37.67	Метод спутниковы х геодезическ их измерений (определени й)	$Mt=\sqrt{(0.07^2+0.07^2)}$ =0.10	–
н17У	–	–	60272 6.15	32424 45.46	Метод спутниковы х геодезическ их измерений (определени й)	$Mt=\sqrt{(0.07^2+0.07^2)}$ =0.10	–
н7У	–	–	60275 1.04	32424 56.15	Метод спутниковы х геодезическ	$Mt=\sqrt{(0.07^2+0.07^2)}$ =0.10	–

					их измерений (определены)		
--	--	--	--	--	---------------------------	--	--

2. Сведения о частях границ уточняемого земельного участка с кадастровым номером 64:11:160414:4

Обозначение части границ		Горизонтальное проложение (S), м	Описание прохождения части границ	Сведения о согласовании местоположения границ (согласовано/спорное)
от т.	до т.			
1	2	3	4	5
н7У	н8У	18.22	—	—
н8У	н9У	2.26	—	—
н9У	н10У	88.66	—	—
н10У	н11У	2.85	—	—
н11У	н12У	9.29	—	—
н12У	н13У	8.59	—	—
н13У	н14У	4.44	—	—
н14У	н15У	23.56	—	—
н15У	н16У	17.68	—	—
н16У	н17У	19.42	—	—
н17У	н7У	27.09	—	—

3. Сведения о характеристиках уточняемого земельного участка с кадастровым номером 64:11:160414:4

№ п/п	Наименование характеристики земельного участка	Значение характеристики
1	2	3
1.	Адрес земельного участка	Саратовская область, район Духовницкий, рабочий поселок Духовницкое, улица Красноармейская, дом 5
1.1	Сведения о местоположении земельного участка (при отсутствии адреса) в структурированном в соответствии с федеральной информационной адресной системой виде	—

1.2	Дополнительные сведения о местоположении земельного участка	–
2.	Площадь земельного участка \pm величина погрешности определения (вычисления) площади ($P \pm \Delta P$), м ²	1776 кв.м \pm 9.04 кв.м
3.	Формула, примененная для вычисления предельной погрешности определения площади земельного участка с подставленными значениями и итоговые (вычисленные) значения (ΔP), м ²	$\Delta P = 2 * 0.10 * \sqrt{1776} * \sqrt{((1 + 1.72^2)/(2 * 1.72))} = 9.04$
4.	Площадь земельного участка согласно сведениям Единого государственного реестра недвижимости ($P_{\text{кад}}$), м ²	1675
5.	Оценка расхождения P и $P_{\text{кад}}$ ($P - P_{\text{кад}}$), м ²	101 кв.м
6.	Предельные минимальный и максимальный размеры земельного участка ($P_{\text{мин}}$ и $P_{\text{макс}}$), м ²	–
7.	Вид (виды) разрешенного использования	Для ведения личного подсобного хозяйства
7.1	Дополнительные сведения об использовании земельного участка	–
8.	Кадастровый или иной государственный учетный номер (инвентарный) здания, сооружения, объекта незавершенного строительства, расположенного на земельном участке	64:11:160501:1933
9.	Сведения о земельных участках (землях общего пользования, территории общего пользования), посредством которых обеспечивается доступ	–
10.	Иные сведения	–

4. Пояснения к сведениям об уточняемом земельном участке с кадастровым номером: 64:11:160414:4

1. –

Сведения об уточняемых земельных участках

1. Сведения о характерных точках границ уточняемого земельного участка с кадастровым номером 64:11:160414:8

Система координат МСК-64, зона 3

Зона № 3

Обозначение	Координаты, м	Метод	Формулы,	Описание
-------------	---------------	-------	----------	----------

ние характерн ых точек границ	содержатся в Едином государственном реестре недвижимости		определены в результате выполнения комплексных кадастровых работ		определения координат	примененные для расчета средней квадратической погрешности определения координат характерных точек границ (Mt), с подставленными в такие формулы значениями и итоговые (вычисленные) значения Mt, м	закрепления точки
	X	Y	X	Y			
1	2	3	4	5	6	7	8
н18У	–	–	60271 7.84	32425 26.92	Метод спутниковы х геодезическ их измерений (определени й)	$Mt=\sqrt{(0.07^2+0.07^2)}$ =0.10	–
н19У	–	–	60271 1.97	32425 41.08	Метод спутниковы х геодезическ их измерений (определени й)	$Mt=\sqrt{(0.07^2+0.07^2)}$ =0.10	–
н20У	–	–	60269 2.16	32425 31.63	Метод спутниковы х геодезическ их измерений (определени й)	$Mt=\sqrt{(0.07^2+0.07^2)}$ =0.10	–
н21У	–	–	60267 5.33	32425 23.59	Метод спутниковы х геодезическ их измерений (определени й)	$Mt=\sqrt{(0.07^2+0.07^2)}$ =0.10	–
н22У	–	–	60268	32425	Метод	$Mt=\sqrt{(0.07^2+0.07^2)}$	–

			2.68	10.24	спутниковых геодезических измерений (определены)	=0.10	
н23У	–	–	60270 4.57	32425 20.72	Метод спутниковых геодезических измерений (определены)	$Mt=\sqrt{(0.07^2+0.07^2)}$ =0.10	–
н18У	–	–	60271 7.84	32425 26.92	Метод спутниковых геодезических измерений (определены)	$Mt=\sqrt{(0.07^2+0.07^2)}$ =0.10	–

2. Сведения о частях границ уточняемого земельного участка с кадастровым номером 64:11:160414:8

Обозначение части границ		Горизонтальное проложение (S), м	Описание прохождения части границ	Сведения о согласовании местоположения границ (согласовано/спорное)
от т.	до т.			
1	2	3	4	5
н18У	н19У	15.33	–	–
н19У	н20У	21.95	–	–
н20У	н21У	18.65	–	–
н21У	н22У	15.24	–	–
н22У	н23У	24.27	–	–
н23У	н18У	14.65	–	–

3. Сведения о характеристиках уточняемого земельного участка с кадастровым номером 64:11:160414:8

№ п/п	Наименование характеристики земельного участка	Значение характеристики
-------	------------------------------------------------	-------------------------

1	2	3
1.	Адрес земельного участка	Саратовская область, район Духовницкий, рабочий поселок Духовницкое, улица Красноармейская, дом 13
1.1	Сведения о местоположении земельного участка (при отсутствии адреса) в структурированном в соответствии с федеральной информационной адресной системой виде	–
1.2	Дополнительные сведения о местоположении земельного участка	–
2.	Площадь земельного участка \pm величина погрешности определения (вычисления) площади ($P \pm \Delta P$), м ²	607 кв.м \pm 5.05 кв.м
3.	Формула, примененная для вычисления предельной погрешности определения площади земельного участка с подставленными значениями и итоговые (вычисленные) значения (ΔP), м ²	$\Delta P = 2 * 0.10 * \sqrt{607} * \sqrt{((1 + 1.38^2)/(2 * 1.38))} = 5.05$
4.	Площадь земельного участка согласно сведениям Единого государственного реестра недвижимости ($P_{\text{кад}}$), м ²	642
5.	Оценка расхождения P и $P_{\text{кад}}$ ($P - P_{\text{кад}}$), м ²	35 кв.м
6.	Предельные минимальный и максимальный размеры земельного участка ($P_{\text{мин}}$ и $P_{\text{макс}}$), м ²	–
7.	Вид (виды) разрешенного использования	Для ведения личного подсобного хозяйства
7.1	Дополнительные сведения об использовании земельного участка	–
8.	Кадастровый или иной государственный учетный номер (инвентарный) здания, сооружения, объекта незавершенного строительства, расположенного на земельном участке	–
9.	Сведения о земельных участках (землях общего пользования, территории общего пользования), посредством которых обеспечивается доступ	–
10.	Иные сведения	–

4. Пояснения к сведениям об уточняемом земельном участке с кадастровым номером:

64:11:160414:8

1.

–

Сведения об уточняемых земельных участках

1. Сведения о характерных точках границ уточняемого земельного участка с кадастровым номером 64:11:160414:10

Система координат МСК-64, зона 3

Зона № 3

Обозначение характерных точек границ	Координаты, м				Метод определения координат	Формулы, примененные для расчета средней квадратической погрешности определения координат характерных точек границ (Mt), с подставленными в такие формулы значениями и итоговые (вычисленные) значения Mt, м	Описание закрепления точки
	содержатся в Едином государственном реестре недвижимости		определены в результате выполнения комплексных кадастровых работ				
	X	Y	X	Y			
1	2	3	4	5	6	7	8
н24У	–	–	60267 5.84	32425 74.21	Метод спутниковых геодезических измерений (определений)	$Mt = \sqrt{(0.07^2 + 0.07^2)} = 0.10$	–
н25У	–	–	60265 5.53	32425 66.78	Метод спутниковых геодезических измерений (определений)	$Mt = \sqrt{(0.07^2 + 0.07^2)} = 0.10$	–
н26У	–	–	60266 0.45	32425 54.02	Метод спутниковых геодезических измерений (определений)	$Mt = \sqrt{(0.07^2 + 0.07^2)} = 0.10$	–

н27У	–	–	60266 2.44	32425 54.70	Метод спутниковых геодезических измерений (определений)	$Mt=\sqrt{(0.07^2+0.07^2)}$ =0.10	–
н28У	–	–	60267 5.33	32425 23.59	Метод спутниковых геодезических измерений (определений)	$Mt=\sqrt{(0.07^2+0.07^2)}$ =0.10	–
н29У	–	–	60269 2.16	32425 31.63	Метод спутниковых геодезических измерений (определений)	$Mt=\sqrt{(0.07^2+0.07^2)}$ =0.10	–
н24У	–	–	60267 5.84	32425 74.21	Метод спутниковых геодезических измерений (определений)	$Mt=\sqrt{(0.07^2+0.07^2)}$ =0.10	–

2. Сведения о частях границ уточняемого земельного участка с кадастровым номером 64:11:160414:10

Обозначение части границ		Горизонтальное проложение (S), м	Описание прохождения части границ	Сведения о согласовании местоположения границ (согласовано/спорное)
от т.	до т.			
1	2	3	4	5
н24У	н25У	21.63	–	–
н25У	н26У	13.68	–	–
н26У	н27У	2.10	–	–
н27У	н28У	33.67	–	–

н28У	н29У	18.65	–	–
н29У	н24У	45.60	–	–

3. Сведения о характеристиках уточняемого земельного участка с кадастровым номером 64:11:160414:10

№ п/п	Наименование характеристики земельного участка	Значение характеристики
1	2	3
1.	Адрес земельного участка	Саратовская область, район Духовницкий, рабочий поселок Духовницкое, улица Ленина, дом 54
1.1	Сведения о местоположении земельного участка (при отсутствии адреса) в структурированном в соответствии с федеральной информационной адресной системой виде	–
1.2	Дополнительные сведения о местоположении земельного участка	–
2.	Площадь земельного участка \pm величина погрешности определения (вычисления) площади ($P \pm \Delta P$), м ²	921 кв.м \pm 6.23 кв.м
3.	Формула, примененная для вычисления предельной погрешности определения площади земельного участка с подставленными значениями и итоговые (вычисленные) значения (ΔP), м ²	$\Delta P = 2 * 0.10 * \sqrt{921} * \sqrt{((1 + 1.38^2)/(2 * 1.38))} = 6.23$
4.	Площадь земельного участка согласно сведениям Единого государственного реестра недвижимости ($P_{\text{кад}}$), м ²	906
5.	Оценка расхождения P и $P_{\text{кад}}$ ($P - P_{\text{кад}}$), м ²	15 кв.м
6.	Предельные минимальный и максимальный размеры земельного участка ($P_{\text{мин}}$ и $P_{\text{макс}}$), м ²	–
7.	Вид (виды) разрешенного использования	Для ведения личного подсобного хозяйства
7.1	Дополнительные сведения об использовании земельного участка	–
8.	Кадастровый или иной государственный учетный номер (инвентарный) здания, сооружения, объекта незавершенного строительства, расположенного на земельном участке	64:11:160414:39

9.	Сведения о земельных участках (землях общего пользования, территории общего пользования), посредством которых обеспечивается доступ	–
10.	Иные сведения	–

4. Пояснения к сведениям об уточняемом земельном участке с кадастровым номером: 64:11:160414:10

1.	–
----	---

Сведения об уточняемых земельных участках

1. Сведения о характерных точках границ уточняемого земельного участка с кадастровым номером 64:11:160414:11

Система координат МСК-64, зона 3

Зона № 3

Обозначение характерных точек границ	Координаты, м				Метод определения координат	Формулы, примененные для расчета средней квадратической погрешности определения координат характерных точек границ (Mt), с подставленными в такие формулы значениями и итоговые (вычисленные) значения Mt, м	Описание закрепления точки
	содержатся в Едином государственном реестре недвижимости		определены в результате выполнения комплексных кадастровых работ				
	X	Y	X	Y			
1	2	3	4	5	6	7	8
н30У	–	–	60265 5.53	32425 66.78	Метод спутниковых геодезических измерений (определений)	$Mt = \sqrt{(0.07^2 + 0.07^2)} = 0.10$	–
н31У	–	–	60263 9.32	32425 59.99	Метод спутниковых геодезических измерений (определений)	$Mt = \sqrt{(0.07^2 + 0.07^2)} = 0.10$	–

н32У	–	–	60264 4.00	32425 48.21	Метод спутниковых геодезических измерений (определений)	$Mt=\sqrt{(0.07^2+0.07^2)}$ =0.10	–
н33У	–	–	60264 9.09	32425 50.23	Метод спутниковых геодезических измерений (определений)	$Mt=\sqrt{(0.07^2+0.07^2)}$ =0.10	–
н34У	–	–	60265 7.46	32425 29.16	Метод спутниковых геодезических измерений (определений)	$Mt=\sqrt{(0.07^2+0.07^2)}$ =0.10	–
н35У	–	–	60265 3.33	32425 27.02	Метод спутниковых геодезических измерений (определений)	$Mt=\sqrt{(0.07^2+0.07^2)}$ =0.10	–
н36У	–	–	60267 1.63	32424 83.00	Метод спутниковых геодезических измерений (определений)	$Mt=\sqrt{(0.07^2+0.07^2)}$ =0.10	–
н37У	–	–	60269 1.14	32424 91.08	Метод спутниковых геодезических измерений (определений)	$Mt=\sqrt{(0.07^2+0.07^2)}$ =0.10	–

					й)		
н38У	–	–	60268 2.68	32425 10.24	Метод спутниковых геодезических измерений (определений)	$Mt=\sqrt{(0.07^2+0.07^2)}$ =0.10	–
н39У	–	–	60267 5.33	32425 23.59	Метод спутниковых геодезических измерений (определений)	$Mt=\sqrt{(0.07^2+0.07^2)}$ =0.10	–
н40У	–	–	60266 2.44	32425 54.70	Метод спутниковых геодезических измерений (определений)	$Mt=\sqrt{(0.07^2+0.07^2)}$ =0.10	–
н41У	–	–	60266 0.45	32425 54.02	Метод спутниковых геодезических измерений (определений)	$Mt=\sqrt{(0.07^2+0.07^2)}$ =0.10	–
н30У	–	–	60265 5.53	32425 66.78	Метод спутниковых геодезических измерений (определений)	$Mt=\sqrt{(0.07^2+0.07^2)}$ =0.10	–

2. Сведения о частях границ уточняемого земельного участка с кадастровым номером 64:11:160414:11

Обозначение части границ	Горизонтальное проложение (S), м	Описание прохождения	Сведения о согласовании
--------------------------	----------------------------------	----------------------	-------------------------

от т.	до т.		части границ	местоположения границ (согласовано/спорное)
1	2	3	4	5
н30У	н31У	17.57	–	–
н31У	н32У	12.68	–	–
н32У	н33У	5.48	–	–
н33У	н34У	22.67	–	–
н34У	н35У	4.65	–	–
н35У	н36У	47.67	–	–
н36У	н37У	21.12	–	–
н37У	н38У	20.94	–	–
н38У	н39У	15.24	–	–
н39У	н40У	33.67	–	–
н40У	н41У	2.10	–	–
н41У	н30У	13.68	–	–

3. Сведения о характеристиках уточняемого земельного участка с кадастровым номером 64:11:160414:11

№ п/п	Наименование характеристики земельного участка	Значение характеристики
1	2	3
1.	Адрес земельного участка	Саратовская область, район Духовницкий, рабочий поселок Духовницкое, улица Ленина, дом 52
1.1	Сведения о местоположении земельного участка (при отсутствии адреса) в структурированном в соответствии с федеральной информационной адресной системой виде	–
1.2	Дополнительные сведения о местоположении земельного участка	–
2.	Площадь земельного участка \pm величина погрешности определения (вычисления) площади ($P \pm \Delta P$), м ²	1509 кв.м \pm 8.22 кв.м
3.	Формула, примененная для вычисления предельной	$\Delta P = 2 * 0.10 * \sqrt{1509} * \sqrt{(1 +$

						И ИТОГОВЫЕ (вычисленные) значения Mt, м	
1	2	3	4	5	6	7	8
н42У	–	–	60263 9.32	32425 59.99	Метод спутниковы х геодезическ их измерений (определени й)	$Mt=\sqrt{(0.07^2+0.07^2)}$ =0.10	–
н43У	–	–	60262 0.78	32425 52.23	Метод спутниковы х геодезическ их измерений (определени й)	$Mt=\sqrt{(0.07^2+0.07^2)}$ =0.10	–
н44У	–	–	60265 7.30	32424 77.04	Метод спутниковы х геодезическ их измерений (определени й)	$Mt=\sqrt{(0.07^2+0.07^2)}$ =0.10	–
н45У	–	–	60267 1.63	32424 83.00	Метод спутниковы х геодезическ их измерений (определени й)	$Mt=\sqrt{(0.07^2+0.07^2)}$ =0.10	–
н46У	–	–	60265 3.33	32425 27.02	Метод спутниковы х геодезическ их измерений (определени й)	$Mt=\sqrt{(0.07^2+0.07^2)}$ =0.10	–
н47У	–	–	60265	32425	Метод спутниковы	$Mt=\sqrt{(0.07^2+0.07^2)}$	–

			7.46	29.16	х геодезическ их измерений (определени й)	=0.10	
н48У	–	–	60264 9.09	32425 50.23	Метод спутниковы х геодезическ их измерений (определени й)	$Mt=\sqrt{(0.07^2+0.07^2)}$ =0.10	–
н49У	–	–	60264 4.00	32425 48.21	Метод спутниковы х геодезическ их измерений (определени й)	$Mt=\sqrt{(0.07^2+0.07^2)}$ =0.10	–
н42У	–	–	60263 9.32	32425 59.99	Метод спутниковы х геодезическ их измерений (определени й)	$Mt=\sqrt{(0.07^2+0.07^2)}$ =0.10	–

2. Сведения о частях границ уточняемого земельного участка с кадастровым номером 64:11:160414:12

Обозначение части границ		Горизонтальное проложение (S), м	Описание прохождения части границ	Сведения о согласовании местоположения границ (согласовано/спорное)
от т.	до т.			
1	2	3	4	5
н42У	н43У	20.10	–	–
н43У	н44У	83.59	–	–
н44У	н45У	15.52	–	–
н45У	н46У	47.67	–	–
н46У	н47У	4.65	–	–

н47У	н48У	22.67	–	–
н48У	н49У	5.48	–	–
н49У	н42У	12.68	–	–

3. Сведения о характеристиках уточняемого земельного участка с кадастровым номером 64:11:160414:12

№ п/п	Наименование характеристики земельного участка	Значение характеристики
1	2	3
1.	Адрес земельного участка	Саратовская область, район Духовницкий, рабочий поселок Духовницкое, улица Ленина, дом 50
1.1	Сведения о местоположении земельного участка (при отсутствии адреса) в структурированном в соответствии с федеральной информационной адресной системой виде	–
1.2	Дополнительные сведения о местоположении земельного участка	–
2.	Площадь земельного участка \pm величина погрешности определения (вычисления) площади ($P \pm \Delta P$), м ²	1604 кв.м \pm 8.48 кв.м
3.	Формула, примененная для вычисления предельной погрешности определения площади земельного участка с подставленными значениями и итоговые (вычисленные) значения (ΔP), м ²	$\Delta P = 2 * 0.10 * \sqrt{1604} * \sqrt{((1 + 1.63^2)/(2 * 1.63))} = 8.48$
4.	Площадь земельного участка согласно сведениям Единого государственного реестра недвижимости ($P_{\text{кад}}$), м ²	1742
5.	Оценка расхождения P и $P_{\text{кад}}$ ($P - P_{\text{кад}}$), м ²	138 кв.м
6.	Предельные минимальный и максимальный размеры земельного участка ($P_{\text{мин}}$ и $P_{\text{макс}}$), м ²	–
7.	Вид (виды) разрешенного использования	Для ведения личного подсобного хозяйства
7.1	Дополнительные сведения об использовании земельного участка	–

8.	Кадастровый или иной государственный учетный номер (инвентарный) здания, сооружения, объекта незавершенного строительства, расположенного на земельном участке	64:11:160501:185
9.	Сведения о земельных участках (землях общего пользования, территории общего пользования), посредством которых обеспечивается доступ	–
10.	Иные сведения	–

4. Пояснения к сведениям об уточняемом земельном участке с кадастровым номером: 64:11:160414:12

1.	–
----	---

Сведения об уточняемых земельных участках

1. Сведения о характерных точках границ уточняемого земельного участка с кадастровым номером 64:11:160414:13

Система координат МСК-64, зона 3

Зона № 3

Обозначение характерных точек границ	Координаты, м				Метод определения координат	Формулы, примененные для расчета средней квадратической погрешности определения координат характерных точек границ (Mt), с подставленными в такие формулы значениями и итоговые (вычисленные) значения Mt, м	Описание закрепления точки
	содержатся в Едином государственном реестре недвижимости		определены в результате выполнения комплексных кадастровых работ				
	X	Y	X	Y			
1	2	3	4	5	6	7	8
н50У	–	–	60262 0.78	32425 52.23	Метод спутниковых геодезических измерений (определений)	$Mt = \sqrt{(0.07^2 + 0.07^2)} = 0.10$	–
н51У	–	–	60260 4.10	32425 44.24	Метод спутниковых геодезических	$Mt = \sqrt{(0.07^2 + 0.07^2)} = 0.10$	–

					их измерений (определений)		
н52У	–	–	60261 1.13	32425 29.54	Метод спутниковых геодезических измерений (определений)	$Mt = \sqrt{(0.07^2 + 0.07^2)} = 0.10$	–
н53У	–	–	60263 6.00	32424 75.91	Метод спутниковых геодезических измерений (определений)	$Mt = \sqrt{(0.07^2 + 0.07^2)} = 0.10$	–
н54У	–	–	60263 8.59	32424 70.34	Метод спутниковых геодезических измерений (определений)	$Mt = \sqrt{(0.07^2 + 0.07^2)} = 0.10$	–
н55У	–	–	60265 4.14	32424 75.72	Метод спутниковых геодезических измерений (определений)	$Mt = \sqrt{(0.07^2 + 0.07^2)} = 0.10$	–
н56У	–	–	60265 7.30	32424 77.04	Метод спутниковых геодезических измерений (определений)	$Mt = \sqrt{(0.07^2 + 0.07^2)} = 0.10$	–
н50У	–	–	60262 0.78	32425 52.23	Метод спутниковых	$Mt = \sqrt{(0.07^2 + 0.07^2)} = 0.10$	–

					геодезическ их измерений (определени й)		
--	--	--	--	--	-----------------------------------------------------	--	--

2. Сведения о частях границ уточняемого земельного участка с кадастровым номером 64:11:160414:13

Обозначение части границ		Горизонтальное проложение (S), м	Описание прохождения части границ	Сведения о согласовании местоположения границ (согласовано/спорное)
от т.	до т.			
1	2	3	4	5
н50У	н51У	18.49	—	—
н51У	н52У	16.29	—	—
н52У	н53У	59.12	—	—
н53У	н54У	6.14	—	—
н54У	н55У	16.45	—	—
н55У	н56У	3.42	—	—
н56У	н50У	83.59	—	—

3. Сведения о характеристиках уточняемого земельного участка с кадастровым номером 64:11:160414:13

№ п/п	Наименование характеристики земельного участка	Значение характеристики
1	2	3
1.	Адрес земельного участка	Саратовская область, район Духовницкий, рабочий поселок Духовницкое, улица Ленина, дом 48
1.1	Сведения о местоположении земельного участка (при отсутствии адреса) в структурированном в соответствии с федеральной информационной адресной системой виде	—
1.2	Дополнительные сведения о местоположении земельного участка	—
2.	Площадь земельного участка ± величина погрешности определения (вычисления) площади (P ± ΔP), м ²	1576 кв.м ± 8.31 кв.м

3.	Формула, примененная для вычисления предельной погрешности определения площади земельного участка с подставленными значениями и итоговые (вычисленные) значения (ΔP), м ²	$\Delta P = 2 * 0.10 * \sqrt{1576} * \sqrt{((1 + 1.54^2)/(2 * 1.54))} = 8.31$
4.	Площадь земельного участка согласно сведениям Единого государственного реестра недвижимости ($P_{\text{кад}}$), м ²	1567
5.	Оценка расхождения P и $P_{\text{кад}}$ ($P - P_{\text{кад}}$), м ²	9 кв.м
6.	Предельные минимальный и максимальный размеры земельного участка ($P_{\text{мин}}$ и $P_{\text{макс}}$), м ²	–
7.	Вид (виды) разрешенного использования	Для ведения личного подсобного хозяйства
7.1	Дополнительные сведения об использовании земельного участка	–
8.	Кадастровый или иной государственный учетный номер (инвентарный) здания, сооружения, объекта незавершенного строительства, расположенного на земельном участке	64:11:160501:177
9.	Сведения о земельных участках (землях общего пользования, территории общего пользования), посредством которых обеспечивается доступ	–
10.	Иные сведения	–

4. Пояснения к сведениям об уточняемом земельном участке с кадастровым номером: 64:11:160414:13

1. –

Сведения об уточняемых земельных участках

1. Сведения о характерных точках границ уточняемого земельного участка с кадастровым номером 64:11:160414:14

Система координат МСК-64, зона 3

Зона № 3

Обозначение характерных точек границ	Координаты, м		Метод определения координат	Формулы, примененные для расчета средней квадратической погрешности определения координат характерных	Описание закрепления точки
	содержатся в Едином государственном реестре недвижимости	определены в результате выполнения комплексных кадастровых работ			

	X	Y	X	Y		точек границ (Mt), с подставленными в такие формулы значениями и итоговые (вычисленные) значения Mt, м	
1	2	3	4	5	6	7	8
н57У	–	–	60260 4.10	32425 44.24	Метод спутниковы х геодезическ их измерений (определени й)	$Mt=\sqrt{(0.07^2+0.07^2)}$ =0.10	–
н58У	–	–	60257 6.23	32425 32.50	Метод спутниковы х геодезическ их измерений (определени й)	$Mt=\sqrt{(0.07^2+0.07^2)}$ =0.10	–
н59У	–	–	60258 6.10	32425 11.32	Метод спутниковы х геодезическ их измерений (определени й)	$Mt=\sqrt{(0.07^2+0.07^2)}$ =0.10	–
н60У	–	–	60259 6.91	32425 15.12	Метод спутниковы х геодезическ их измерений (определени й)	$Mt=\sqrt{(0.07^2+0.07^2)}$ =0.10	–
н61У	–	–	60261 7.52	32424 67.85	Метод спутниковы х геодезическ их измерений (определени й)	$Mt=\sqrt{(0.07^2+0.07^2)}$ =0.10	–

					й)		
н62У	–	–	60263 6.00	32424 75.91	Метод спутниковых геодезических измерений (определений)	$Mt=\sqrt{(0.07^2+0.07^2)}=0.10$	–
н63У	–	–	60261 1.13	32425 29.54	Метод спутниковых геодезических измерений (определений)	$Mt=\sqrt{(0.07^2+0.07^2)}=0.10$	–
н57У	–	–	60260 4.10	32425 44.24	Метод спутниковых геодезических измерений (определений)	$Mt=\sqrt{(0.07^2+0.07^2)}=0.10$	–

2. Сведения о частях границ уточняемого земельного участка с кадастровым номером 64:11:160414:14

Обозначение части границ		Горизонтальное проложение (S), м	Описание прохождения части границ	Сведения о согласовании местоположения границ (согласовано/спорное)
от т.	до т.			
1	2	3	4	5
н57У	н58У	30.24	–	–
н58У	н59У	23.37	–	–
н59У	н60У	11.46	–	–
н60У	н61У	51.57	–	–
н61У	н62У	20.16	–	–
н62У	н63У	59.12	–	–
н63У	н57У	16.29	–	–

3. Сведения о характеристиках уточняемого земельного участка с кадастровым номером

64:11:160414:14		
№ п/п	Наименование характеристики земельного участка	Значение характеристики
1	2	3
1.	Адрес земельного участка	Саратовская область, район Духовницкий, рабочий поселок Духовницкое, улица Ленина, дом 46
1.1	Сведения о местоположении земельного участка (при отсутствии адреса) в структурированном в соответствии с федеральной информационной адресной системой виде	–
1.2	Дополнительные сведения о местоположении земельного участка	–
2.	Площадь земельного участка ± величина погрешности определения (вычисления) площади ($P \pm \Delta P$), м ²	1732 кв.м ± 8.45 кв.м
3.	Формула, примененная для вычисления предельной погрешности определения площади земельного участка с подставленными значениями и итоговые (вычисленные) значения (ΔP), м ²	$\Delta P = 2 * 0.10 * \sqrt{1732} * \sqrt{((1 + 1.28^2)/(2 * 1.28))} = 8.45$
4.	Площадь земельного участка согласно сведениям Единого государственного реестра недвижимости ($P_{\text{кад}}$), м ²	1707
5.	Оценка расхождения P и $P_{\text{кад}}$ ($P - P_{\text{кад}}$), м ²	25 кв.м
6.	Предельные минимальный и максимальный размеры земельного участка ($P_{\text{мин}}$ и $P_{\text{макс}}$), м ²	–
7.	Вид (виды) разрешенного использования	Для ведения личного подсобного хозяйства
7.1	Дополнительные сведения об использовании земельного участка	–
8.	Кадастровый или иной государственный учетный номер (инвентарный) здания, сооружения, объекта незавершенного строительства, расположенного на земельном участке	64:11:160501:175
9.	Сведения о земельных участках (землях общего пользования, территории общего пользования), посредством которых обеспечивается доступ	–

10.	Иные сведения	–
-----	---------------	---

4. Пояснения к сведениям об уточняемом земельном участке с кадастровым номером: 64:11:160414:14

1.	–
----	---

Сведения об уточняемых земельных участках

1. Сведения о характерных точках границ уточняемого земельного участка с кадастровым номером 64:11:160414:15

Система координат МСК-64, зона 3

Зона № 3

Обозначение характерных точек границ	Координаты, м				Метод определения координат	Формулы, примененные для расчета средней квадратической погрешности определения координат характерных точек границ (Mt), с подставленными в такие формулы значениями и итоговые (вычисленные) значения Mt, м	Описание закрепления точки
	содержатся в Едином государственном реестре недвижимости		определены в результате выполнения комплексных кадастровых работ				
	X	Y	X	Y			
1	2	3	4	5	6	7	8
н64У	–	–	60257 6.23	32425 32.50	Метод спутниковых геодезических измерений (определений)	$Mt = \sqrt{(0.07^2 + 0.07^2)}$ =0.10	–
н65У	–	–	60255 7.43	32425 23.96	Метод спутниковых геодезических измерений (определений)	$Mt = \sqrt{(0.07^2 + 0.07^2)}$ =0.10	–
н66У	–	–	60256 7.33	32425 04.87	Метод спутниковых геодезических измерений (определений)	$Mt = \sqrt{(0.07^2 + 0.07^2)}$ =0.10	–

					их измерений (определений)		
н67У	–	–	60256 9.30	32425 00.70	Метод спутниковых геодезических измерений (определений)	$Mt=\sqrt{(0.07^2+0.07^2)}$ =0.10	–
н68У	–	–	60258 0.75	32425 06.00	Метод спутниковых геодезических измерений (определений)	$Mt=\sqrt{(0.07^2+0.07^2)}$ =0.10	–
н69У	–	–	60259 0.55	32424 82.84	Метод спутниковых геодезических измерений (определений)	$Mt=\sqrt{(0.07^2+0.07^2)}$ =0.10	–
н70У	–	–	60259 6.28	32424 70.50	Метод спутниковых геодезических измерений (определений)	$Mt=\sqrt{(0.07^2+0.07^2)}$ =0.10	–
н71У	–	–	60259 8.11	32424 66.29	Метод спутниковых геодезических измерений (определений)	$Mt=\sqrt{(0.07^2+0.07^2)}$ =0.10	–
н72У	–	–	60260 0.73	32424 66.94	Метод спутниковых	$Mt=\sqrt{(0.07^2+0.07^2)}$ =0.10	–

					геодезическ их измерений (определени й)		
н73У	–	–	60260 5.05	32424 54.77	Метод спутниковы х геодезическ их измерений (определени й)	$Mt=\sqrt{(0.07^2+0.07^2)}$ =0.10	–
н74У	–	–	60261 9.07	32424 60.08	Метод спутниковы х геодезическ их измерений (определени й)	$Mt=\sqrt{(0.07^2+0.07^2)}$ =0.10	–
н75У	–	–	60262 0.65	32424 60.68	Метод спутниковы х геодезическ их измерений (определени й)	$Mt=\sqrt{(0.07^2+0.07^2)}$ =0.10	–
н76У	–	–	60261 7.52	32424 67.85	Метод спутниковы х геодезическ их измерений (определени й)	$Mt=\sqrt{(0.07^2+0.07^2)}$ =0.10	–
н77У	–	–	60259 6.91	32425 15.12	Метод спутниковы х геодезическ их измерений (определени й)	$Mt=\sqrt{(0.07^2+0.07^2)}$ =0.10	–
н78У	–	–	60258	32425	Метод спутниковы	$Mt=\sqrt{(0.07^2+0.07^2)}$	–

			6.10	11.32	х геодезическ их измерений (определени й)	=0.10	
н64У	–	–	60257 6.23	32425 32.50	Метод спутниковы х геодезическ их измерений (определени й)	$Mt=\sqrt{(0.07^2+0.07^2)}$ =0.10	–

2. Сведения о частях границ уточняемого земельного участка с кадастровым номером 64:11:160414:15

Обозначение части границ		Горизонтальное проложение (S), м	Описание прохождения части границ	Сведения о согласовании местоположения границ (согласовано/спорное)
от т.	до т.			
1	2	3	4	5
н64У	н65У	20.65	–	–
н65У	н66У	21.50	–	–
н66У	н67У	4.61	–	–
н67У	н68У	12.62	–	–
н68У	н69У	25.15	–	–
н69У	н70У	13.61	–	–
н70У	н71У	4.59	–	–
н71У	н72У	2.70	–	–
н72У	н73У	12.91	–	–
н73У	н74У	14.99	–	–
н74У	н75У	1.69	–	–
н75У	н76У	7.82	–	–
н76У	н77У	51.57	–	–
н77У	н78У	11.46	–	–

н78У	н64У	23.37	–	–
3. Сведения о характеристиках уточняемого земельного участка с кадастровым номером 64:11:160414:15				
№ п/п	Наименование характеристики земельного участка		Значение характеристики	
1	2		3	
1.	Адрес земельного участка		Саратовская область, район Духовницкий, рабочий поселок Духовницкое, улица Ленина, дом 44	
1.1	Сведения о местоположении земельного участка (при отсутствии адреса) в структурированном в соответствии с федеральной информационной адресной системой виде		–	
1.2	Дополнительные сведения о местоположении земельного участка		–	
2.	Площадь земельного участка \pm величина погрешности определения (вычисления) площади ($P \pm \Delta P$), м ²		1578 кв.м \pm 8.03 кв.м	
3.	Формула, примененная для вычисления предельной погрешности определения площади земельного участка с подставленными значениями и итоговые (вычисленные) значения (ΔP), м ²		$\Delta P = 2 * 0.10 * \sqrt{1578} * \sqrt{((1 + 1.23^2)/(2 * 1.23))} = 8.03$	
4.	Площадь земельного участка согласно сведениям Единого государственного реестра недвижимости ($P_{\text{кад}}$), м ²		1571	
5.	Оценка расхождения P и $P_{\text{кад}}$ ($P - P_{\text{кад}}$), м ²		7 кв.м	
6.	Предельные минимальный и максимальный размеры земельного участка ($P_{\text{мин}}$ и $P_{\text{макс}}$), м ²		–	
7.	Вид (виды) разрешенного использования		Для ведения личного подсобного хозяйства	
7.1	Дополнительные сведения об использовании земельного участка		–	
8.	Кадастровый или иной государственный учетный номер (инвентарный) здания, сооружения, объекта незавершенного строительства, расположенного на земельном участке		64:11:160501:172	
9.	Сведения о земельных участках (землях общего		–	

	пользования, территории общего пользования), посредством которых обеспечивается доступ	
10.	Иные сведения	–

**4. Пояснения к сведениям об уточняемом земельном участке с кадастровым номером:
64:11:160414:15**

1.	–
----	---

Сведения об уточняемых земельных участках

1. Сведения о характерных точках границ уточняемого земельного участка с кадастровым номером 64:11:160414:16

Система координат МСК-64, зона 3

Зона № 3

Обозначение характерных точек границ	Координаты, м				Метод определения координат	Формулы, примененные для расчета средней квадратической погрешности определения координат характерных точек границ (Mt), с подставленными в такие формулы значениями и итоговые (вычисленные) значения Mt, м	Описание закрепления точки
	содержатся в Едином государственном реестре недвижимости		определены в результате выполнения комплексных кадастровых работ				
	X	Y	X	Y			
1	2	3	4	5	6	7	8
н79У	–	–	60255 8.49	32425 21.92	Метод спутниковы х геодезическ их измерений (определени й)	$Mt = \sqrt{(0.07^2 + 0.07^2)}$ =0.10	–
н80У	–	–	60254 4.49	32425 14.98	Метод спутниковы х геодезическ их измерений (определени й)	$Mt = \sqrt{(0.07^2 + 0.07^2)}$ =0.10	–
н81У	–	–	60255	32425	Метод	$Mt = \sqrt{(0.07^2 + 0.07^2)}$	–

			1.22	01.24	спутниковы х геодезическ их измерений (определени й)	=0.10	
н82У	–	–	60255 8.43	32425 04.33	Метод спутниковы х геодезическ их измерений (определени й)	$Mt=\sqrt{(0.07^2+0.07^2)}$ =0.10	–
н83У	–	–	60256 9.48	32424 87.89	Метод спутниковы х геодезическ их измерений (определени й)	$Mt=\sqrt{(0.07^2+0.07^2)}$ =0.10	–
н84У	–	–	60257 5.35	32424 75.57	Метод спутниковы х геодезическ их измерений (определени й)	$Mt=\sqrt{(0.07^2+0.07^2)}$ =0.10	–
н85У	–	–	60259 0.55	32424 82.84	Метод спутниковы х геодезическ их измерений (определени й)	$Mt=\sqrt{(0.07^2+0.07^2)}$ =0.10	–
н86У	–	–	60258 0.75	32425 06.00	Метод спутниковы х геодезическ их измерений (определени й)	$Mt=\sqrt{(0.07^2+0.07^2)}$ =0.10	–

н87У	–	–	60256 9.30	32425 00.70	Метод спутниковы х геодезическ их измерений (определени й)	$Mt=\sqrt{(0.07^2+0.07^2)}$ =0.10	–
н88У	–	–	60256 7.33	32425 04.87	Метод спутниковы х геодезическ их измерений (определени й)	$Mt=\sqrt{(0.07^2+0.07^2)}$ =0.10	–
н79У	–	–	60255 8.49	32425 21.92	Метод спутниковы х геодезическ их измерений (определени й)	$Mt=\sqrt{(0.07^2+0.07^2)}$ =0.10	–

2. Сведения о частях границ уточняемого земельного участка с кадастровым номером 64:11:160414:16

Обозначение части границ		Горизонтальное проложение (S), м	Описание прохождения части границ	Сведения о согласовании местоположения границ (согласовано/спорное)
от т.	до т.			
1	2	3	4	5
н79У	н80У	15.63	–	–
н80У	н81У	15.30	–	–
н81У	н82У	7.84	–	–
н82У	н83У	19.81	–	–
н83У	н84У	13.65	–	–
н84У	н85У	16.85	–	–
н85У	н86У	25.15	–	–
н86У	н87У	12.62	–	–

н87У	н88У	4.61	–	–
н88У	н79У	19.21	–	–

3. Сведения о характеристиках уточняемого земельного участка с кадастровым номером 64:11:160414:16

№ п/п	Наименование характеристики земельного участка	Значение характеристики
1	2	3
1.	Адрес земельного участка	Саратовская область, район Духовницкий, рабочий поселок Духовницкое, улица Ленина, дом 42
1.1	Сведения о местоположении земельного участка (при отсутствии адреса) в структурированном в соответствии с федеральной информационной адресной системой виде	–
1.2	Дополнительные сведения о местоположении земельного участка	–
2.	Площадь земельного участка ± величина погрешности определения (вычисления) площади ($P \pm \Delta P$), м ²	758 кв.м ± 5.50 кв.м
3.	Формула, примененная для вычисления предельной погрешности определения площади земельного участка с подставленными значениями и итоговые (вычисленные) значения (ΔP), м ²	$\Delta P = 2 * 0.10 * \sqrt{758} * \sqrt{((1 + 1.01^2)/(2 * 1.01))} = 5.50$
4.	Площадь земельного участка согласно сведениям Единого государственного реестра недвижимости ($P_{\text{кад}}$), м ²	702
5.	Оценка расхождения P и $P_{\text{кад}}$ ($P - P_{\text{кад}}$), м ²	56 кв.м
6.	Предельные минимальный и максимальный размеры земельного участка ($P_{\text{мин}}$ и $P_{\text{макс}}$), м ²	–
7.	Вид (виды) разрешенного использования	Для ведения личного подсобного хозяйства
7.1	Дополнительные сведения об использовании земельного участка	–
8.	Кадастровый или иной государственный учетный номер (инвентарный) здания, сооружения, объекта незавершенного строительства, расположенного на земельном участке	64:11:160501:168

9.	Сведения о земельных участках (землях общего пользования, территории общего пользования), посредством которых обеспечивается доступ	–
10.	Иные сведения	–

4. Пояснения к сведениям об уточняемом земельном участке с кадастровым номером: 64:11:160414:16

1.	–
----	---

Сведения об уточняемых земельных участках

1. Сведения о характерных точках границ уточняемого земельного участка с кадастровым номером 64:11:160414:17

Система координат МСК-64, зона 3

Зона № 3

Обозначение характерных точек границ	Координаты, м				Метод определения координат	Формулы, примененные для расчета средней квадратической погрешности определения координат характерных точек границ (Mt), с подставленными в такие формулы значениями и итоговые (вычисленные) значения Mt, м	Описание закрепления точки
	содержатся в Едином государственном реестре недвижимости		определены в результате выполнения комплексных кадастровых работ				
	X	Y	X	Y			
1	2	3	4	5	6	7	8
н89У	–	–	60254 4.49	32425 14.98	Метод спутниковых геодезических измерений (определений)	$Mt = \sqrt{(0.07^2 + 0.07^2)} = 0.10$	–
н90У	–	–	60253 5.77	32425 10.40	Метод спутниковых геодезических измерений (определений)	$Mt = \sqrt{(0.07^2 + 0.07^2)} = 0.10$	–

н91У	–	–	60254 8.23	32424 82.95	Метод спутниковы х геодезическ их измерений (определени й)	$Mt=\sqrt{(0.07^2+0.07^2)}$ =0.10	–
н92У	–	–	60255 2.95	32424 84.82	Метод спутниковы х геодезическ их измерений (определени й)	$Mt=\sqrt{(0.07^2+0.07^2)}$ =0.10	–
н93У	–	–	60255 4.28	32424 81.73	Метод спутниковы х геодезическ их измерений (определени й)	$Mt=\sqrt{(0.07^2+0.07^2)}$ =0.10	–
н94У	–	–	60256 9.48	32424 87.89	Метод спутниковы х геодезическ их измерений (определени й)	$Mt=\sqrt{(0.07^2+0.07^2)}$ =0.10	–
н95У	–	–	60255 8.43	32425 04.33	Метод спутниковы х геодезическ их измерений (определени й)	$Mt=\sqrt{(0.07^2+0.07^2)}$ =0.10	–
н96У	–	–	60255 5.05	32425 02.88	Метод спутниковы х геодезическ их измерений (определени й)	$Mt=\sqrt{(0.07^2+0.07^2)}$ =0.10	–

					й)		
н97У	–	–	60255 1.22	32425 01.24	Метод спутниковых геодезических измерений (определений)	$Mt=\sqrt{(0.07^2+0.07^2)}$ =0.10	–
н89У	–	–	60254 4.49	32425 14.98	Метод спутниковых геодезических измерений (определений)	$Mt=\sqrt{(0.07^2+0.07^2)}$ =0.10	–
–	–	–	–	–	–	–	–
н98У	–	–	60255 7.16	32424 84.41	Метод спутниковых геодезических измерений (определений)	$Mt=\sqrt{(0.07^2+0.07^2)}$ =0.10	–
н99У	–	–	60255 7.08	32424 84.60	Метод спутниковых геодезических измерений (определений)	$Mt=\sqrt{(0.07^2+0.07^2)}$ =0.10	–
н100У	–	–	60255 6.90	32424 84.52	Метод спутниковых геодезических измерений (определений)	$Mt=\sqrt{(0.07^2+0.07^2)}$ =0.10	–
н101У	–	–	60255 6.97	32424 84.34	Метод спутниковых геодезическ	$Mt=\sqrt{(0.07^2+0.07^2)}$ =0.10	–

					их измерений (определены)		
н98У	–	–	60255 7.16	32424 84.41	Метод спутниковых геодезических измерений (определены)	$Mt=\sqrt{(0.07^2+0.07^2)}=0.10$	–

2. Сведения о частях границ уточняемого земельного участка с кадастровым номером 64:11:160414:17

Обозначение части границ		Горизонтальное проложение (S), м	Описание прохождения части границ	Сведения о согласовании местоположения границ (согласовано/спорное)
от т.	до т.			
1	2	3	4	5
н89У	н90У	9.85	–	–
н90У	н91У	30.15	–	–
н91У	н92У	5.08	–	–
н92У	н93У	3.36	–	–
н93У	н94У	16.40	–	–
н94У	н95У	19.81	–	–
н95У	н96У	3.68	–	–
н96У	н97У	4.17	–	–
н97У	н89У	15.30	–	–
–	–	–	–	–
н98У	н99У	0.21	–	–
н99У	н100У	0.20	–	–
н100У	н101У	0.19	–	–
н101У	н98У	0.20	–	–

3. Сведения о характеристиках уточняемого земельного участка с кадастровым номером 64:11:160414:17

№ п/п	Наименование характеристики земельного участка	Значение характеристики
1	2	3
1.	Адрес земельного участка	Саратовская область, район Духовницкий, рабочий поселок Духовницкое, улица Ленина, дом 40
1.1	Сведения о местоположении земельного участка (при отсутствии адреса) в структурированном в соответствии с федеральной информационной адресной системой виде	–
1.2	Дополнительные сведения о местоположении земельного участка	–
2.	Площадь земельного участка \pm величина погрешности определения (вычисления) площади ($P \pm \Delta P$), м ²	513 кв.м \pm 4.53 кв.м
3.	Формула, примененная для вычисления предельной погрешности определения площади земельного участка с подставленными значениями и итоговые (вычисленные) значения (ΔP), м ²	$\Delta P = 2 * 0.10 * \sqrt{513} * \sqrt{((1 + 1.01^2)/(2 * 1.01))} = 4.53$
4.	Площадь земельного участка согласно сведениям Единого государственного реестра недвижимости ($P_{\text{кад}}$), м ²	473
5.	Оценка расхождения P и $P_{\text{кад}}$ ($P - P_{\text{кад}}$), м ²	40 кв.м
6.	Предельные минимальный и максимальный размеры земельного участка ($P_{\text{мин}}$ и $P_{\text{макс}}$), м ²	–
7.	Вид (виды) разрешенного использования	Для ведения личного подсобного хозяйства
7.1	Дополнительные сведения об использовании земельного участка	–
8.	Кадастровый или иной государственный учетный номер (инвентарный) здания, сооружения, объекта незавершенного строительства, расположенного на земельном участке	64:11:160501:165
9.	Сведения о земельных участках (землях общего пользования, территории общего пользования), посредством которых обеспечивается доступ	–
10.	Иные сведения	–

4. Пояснения к сведениям об уточняемом земельном участке с кадастровым номером:

64:11:160414:17

1. –

Сведения об уточняемых земельных участках

1. Сведения о характерных точках границ уточняемого земельного участка с кадастровым номером 64:11:160414:19

Система координат МСК-64, зона 3

Зона № 3

Обозначение характерных точек границ	Координаты, м				Метод определения координат	Формулы, примененные для расчета средней квадратической погрешности определения координат характерных точек границ (Mt), с подставленными в такие формулы значениями и итоговые (вычисленные) значения Mt, м	Описание закрепления точки
	содержатся в Едином государственном реестре недвижимости		определены в результате выполнения комплексных кадастровых работ				
	X	Y	X	Y			
1	2	3	4	5	6	7	8
н102У	–	–	60255 8.53	32424 63.91	Метод спутниковых геодезических измерений (определений)	$Mt = \sqrt{(0.07^2 + 0.07^2)} = 0.10$	–
н103У	–	–	60256 5.04	32424 47.68	Метод спутниковых геодезических измерений (определений)	$Mt = \sqrt{(0.07^2 + 0.07^2)} = 0.10$	–
н104У	–	–	60256 6.22	32424 48.24	Метод спутниковых геодезических измерений	$Mt = \sqrt{(0.07^2 + 0.07^2)} = 0.10$	–

					(определени й)		
н105У	–	–	60256 9.63	32424 39.26	Метод спутниковы х геодезическ их измерений (определени й)	$Mt=\sqrt{(0.07^2+0.07^2)}$ =0.10	–
н106У	–	–	60259 4.80	32424 49.95	Метод спутниковы х геодезическ их измерений (определени й)	$Mt=\sqrt{(0.07^2+0.07^2)}$ =0.10	–
н107У	–	–	60259 5.01	32424 49.39	Метод спутниковы х геодезическ их измерений (определени й)	$Mt=\sqrt{(0.07^2+0.07^2)}$ =0.10	–
н108У	–	–	60259 7.91	32424 50.49	Метод спутниковы х геодезическ их измерений (определени й)	$Mt=\sqrt{(0.07^2+0.07^2)}$ =0.10	–
н109У	–	–	60260 1.83	32424 51.95	Метод спутниковы х геодезическ их измерений (определени й)	$Mt=\sqrt{(0.07^2+0.07^2)}$ =0.10	–
н110У	–	–	60260 5.58	32424 53.37	Метод спутниковы х геодезическ их	$Mt=\sqrt{(0.07^2+0.07^2)}$ =0.10	–

					измерений (определени й)		
н111У	–	–	60260 5.05	32424 54.77	Метод спутниковы х геодезическ их измерений (определени й)	$Mt=\sqrt{(0.07^2+0.07^2)}$ =0.10	–
н112У	–	–	60260 0.73	32424 66.94	Метод спутниковы х геодезическ их измерений (определени й)	$Mt=\sqrt{(0.07^2+0.07^2)}$ =0.10	–
н113У	–	–	60259 8.11	32424 66.29	Метод спутниковы х геодезическ их измерений (определени й)	$Mt=\sqrt{(0.07^2+0.07^2)}$ =0.10	–
н114У	–	–	60259 5.00	32424 64.97	Метод спутниковы х геодезическ их измерений (определени й)	$Mt=\sqrt{(0.07^2+0.07^2)}$ =0.10	–
н115У	–	–	60258 1.53	32424 60.51	Метод спутниковы х геодезическ их измерений (определени й)	$Mt=\sqrt{(0.07^2+0.07^2)}$ =0.10	–
н116У	–	–	60257 6.42	32424 72.24	Метод спутниковы х геодезическ	$Mt=\sqrt{(0.07^2+0.07^2)}$ =0.10	–

					их измерений (определений)		
н102У	–	–	60255 8.53	32424 63.91	Метод спутниковых геодезических измерений (определений)	$Mt=\sqrt{(0.07^2+0.07^2)}$ =0.10	–
–	–	–	–	–	–	–	–
н117У	–	–	60256 9.67	32424 53.82	Метод спутниковых геодезических измерений (определений)	$Mt=\sqrt{(0.07^2+0.07^2)}$ =0.10	–
н118У	–	–	60256 9.59	32424 54.00	Метод спутниковых геодезических измерений (определений)	$Mt=\sqrt{(0.07^2+0.07^2)}$ =0.10	–
н119У	–	–	60256 9.41	32424 53.93	Метод спутниковых геодезических измерений (определений)	$Mt=\sqrt{(0.07^2+0.07^2)}$ =0.10	–
н120У	–	–	60256 9.48	32424 53.74	Метод спутниковых геодезических измерений (определений)	$Mt=\sqrt{(0.07^2+0.07^2)}$ =0.10	–

н117У	–	–	60256 9.67	32424 53.82	Метод спутниковы х геодезическ их измерений (определени й)	$Mt=\sqrt{(0.07^2+0.07^2)}$ =0.10	–
-------	---	---	---------------	----------------	---------------------------------------------------------------------------------	--------------------------------------	---

2. Сведения о частях границ уточняемого земельного участка с кадастровым номером 64:11:160414:19

Обозначение части границ		Горизонтальное проложение (S), м	Описание прохождения части границ	Сведения о согласовании местоположения границ (согласовано/спорное)
от т.	до т.			
1	2	3	4	5
н102У	н103У	17.49	–	–
н103У	н104У	1.31	–	–
н104У	н105У	9.61	–	–
н105У	н106У	27.35	–	–
н106У	н107У	0.60	–	–
н107У	н108У	3.10	–	–
н108У	н109У	4.18	–	–
н109У	н110У	4.01	–	–
н110У	н111У	1.50	–	–
н111У	н112У	12.91	–	–
н112У	н113У	2.70	–	–
н113У	н114У	3.38	–	–
н114У	н115У	14.19	–	–
н115У	н116У	12.79	–	–
н116У	н102У	19.73	–	–
–	–	–	–	–
н117У	н118У	0.20	–	–
н118У	н119У	0.19	–	–

н119У	н120У	0.20	–	–
н120У	н117У	0.21	–	–

3. Сведения о характеристиках уточняемого земельного участка с кадастровым номером 64:11:160414:19

№ п/п	Наименование характеристики земельного участка	Значение характеристики
1	2	3
1.	Адрес земельного участка	Саратовская область, район Духовницкий, рабочий поселок Духовницкое, улица Михалева, дом 12
1.1	Сведения о местоположении земельного участка (при отсутствии адреса) в структурированном в соответствии с федеральной информационной адресной системой виде	–
1.2	Дополнительные сведения о местоположении земельного участка	–
2.	Площадь земельного участка ± величина погрешности определения (вычисления) площади ($P \pm \Delta P$), м ²	827 кв.м ± 5.93 кв.м
3.	Формула, примененная для вычисления предельной погрешности определения площади земельного участка с подставленными значениями и итоговые (вычисленные) значения (ΔP), м ²	$\Delta P = 2 * 0.10 * \sqrt{827} * \sqrt{((1 + 1.43^2)/(2 * 1.43))} = 5.93$
4.	Площадь земельного участка согласно сведениям Единого государственного реестра недвижимости ($P_{\text{кад}}$), м ²	774
5.	Оценка расхождения P и $P_{\text{кад}}$ ($P - P_{\text{кад}}$), м ²	53 кв.м
6.	Предельные минимальный и максимальный размеры земельного участка ($P_{\text{мин}}$ и $P_{\text{макс}}$), м ²	–
7.	Вид (виды) разрешенного использования	Для ведения личного подсобного хозяйства
7.1	Дополнительные сведения об использовании земельного участка	–
8.	Кадастровый или иной государственный учетный номер (инвентарный) здания, сооружения, объекта незавершенного строительства, расположенного на земельном участке	64:11:160501:429

9.	Сведения о земельных участках (землях общего пользования, территории общего пользования), посредством которых обеспечивается доступ	–
10.	Иные сведения	–

4. Пояснения к сведениям об уточняемом земельном участке с кадастровым номером: 64:11:160414:19

1.	–
----	---

Сведения об уточняемых земельных участках

1. Сведения о характерных точках границ уточняемого земельного участка с кадастровым номером 64:11:160414:24

Система координат МСК-64, зона 3

Зона № 3

Обозначение характерных точек границ	Координаты, м				Метод определения координат	Формулы, примененные для расчета средней квадратической погрешности определения координат характерных точек границ (Mt), с подставленными в такие формулы значениями и итоговые (вычисленные) значения Mt, м	Описание закрепления точки
	содержатся в Едином государственном реестре недвижимости		определены в результате выполнения комплексных кадастровых работ				
	X	Y	X	Y			
1	2	3	4	5	6	7	8
n121Y	–	–	60258 8.52	32423 87.66	Метод спутниковых геодезических измерений (определений)	$Mt = \sqrt{(0.07^2 + 0.07^2)} = 0.10$	–
n122Y	–	–	60259 4.88	32423 71.92	Метод спутниковых геодезических измерений (определений)	$Mt = \sqrt{(0.07^2 + 0.07^2)} = 0.10$	–

н123У	–	–	60259 6.41	32423 72.54	Метод спутниковых геодезических измерений (определений)	$Mt=\sqrt{(0.07^2+0.07^2)}$ =0.10	–
н124У	–	–	60259 6.82	32423 71.62	Метод спутниковых геодезических измерений (определений)	$Mt=\sqrt{(0.07^2+0.07^2)}$ =0.10	–
н125У	–	–	60260 0.83	32423 73.28	Метод спутниковых геодезических измерений (определений)	$Mt=\sqrt{(0.07^2+0.07^2)}$ =0.10	–
н126У	–	–	60260 5.04	32423 75.01	Метод спутниковых геодезических измерений (определений)	$Mt=\sqrt{(0.07^2+0.07^2)}$ =0.10	–
н127У	–	–	60261 9.62	32423 81.07	Метод спутниковых геодезических измерений (определений)	$Mt=\sqrt{(0.07^2+0.07^2)}$ =0.10	–
н128У	–	–	60263 7.65	32423 84.87	Метод спутниковых геодезических измерений (определений)	$Mt=\sqrt{(0.07^2+0.07^2)}$ =0.10	–

					й)		
н129У	–	–	60263 0.17	32424 02.88	Метод спутниковых геодезических измерений (определений)	$Mt=\sqrt{(0.07^2+0.07^2)}$ =0.10	–
н130У	–	–	60262 3.34	32424 00.84	Метод спутниковых геодезических измерений (определений)	$Mt=\sqrt{(0.07^2+0.07^2)}$ =0.10	–
н131У	–	–	60262 2.30	32424 00.49	Метод спутниковых геодезических измерений (определений)	$Mt=\sqrt{(0.07^2+0.07^2)}$ =0.10	–
н132У	–	–	60261 9.91	32423 99.69	Метод спутниковых геодезических измерений (определений)	$Mt=\sqrt{(0.07^2+0.07^2)}$ =0.10	–
н133У	–	–	60261 7.63	32423 98.91	Метод спутниковых геодезических измерений (определений)	$Mt=\sqrt{(0.07^2+0.07^2)}$ =0.10	–
н134У	–	–	60261 7.15	32423 98.76	Метод спутниковых геодезических измерений	$Mt=\sqrt{(0.07^2+0.07^2)}$ =0.10	–

					(определени й)		
н135У	–	–	60261 4.87	32423 98.03	Метод спутниковы х геодезическ их измерений (определени й)	$Mt=\sqrt{(0.07^2+0.07^2)}$ =0.10	–
н136У	–	–	60261 0.40	32423 96.62	Метод спутниковы х геодезическ их измерений (определени й)	$Mt=\sqrt{(0.07^2+0.07^2)}$ =0.10	–
н137У	–	–	60260 6.18	32423 94.91	Метод спутниковы х геодезическ их измерений (определени й)	$Mt=\sqrt{(0.07^2+0.07^2)}$ =0.10	–
н138У	–	–	60260 2.78	32423 93.58	Метод спутниковы х геодезическ их измерений (определени й)	$Mt=\sqrt{(0.07^2+0.07^2)}$ =0.10	–
н139У	–	–	60260 2.60	32423 93.50	Метод спутниковы х геодезическ их измерений (определени й)	$Mt=\sqrt{(0.07^2+0.07^2)}$ =0.10	–
н140У	–	–	60260 2.69	32423 93.28	Метод спутниковы х геодезическ их	$Mt=\sqrt{(0.07^2+0.07^2)}$ =0.10	–

					измерений (определени й)		
н141У	–	–	60259 3.91	32423 89.90	Метод спутниковы х геодезическ их измерений (определени й)	$Mt=\sqrt{(0.07^2+0.07^2)}$ =0.10	–
н142У	–	–	60258 8.56	32423 87.68	Метод спутниковы х геодезическ их измерений (определени й)	$Mt=\sqrt{(0.07^2+0.07^2)}$ =0.10	–
н121У	–	–	60258 8.52	32423 87.66	Метод спутниковы х геодезическ их измерений (определени й)	$Mt=\sqrt{(0.07^2+0.07^2)}$ =0.10	–
–	–	–	–	–	–	–	–
н143У	–	–	60260 1.23	32423 76.65	Метод спутниковы х геодезическ их измерений (определени й)	$Mt=\sqrt{(0.07^2+0.07^2)}$ =0.10	–
н144У	–	–	60260 1.16	32423 76.84	Метод спутниковы х геодезическ их измерений (определени й)	$Mt=\sqrt{(0.07^2+0.07^2)}$ =0.10	–
н145У	–	–	60260	32423	Метод спутниковы	$Mt=\sqrt{(0.07^2+0.07^2)}$	–

			0.97	76.76	х геодезическ их измерений (определени й)	=0.10	
н146У	–	–	60260 1.05	32423 76.58	Метод спутниковы х геодезическ их измерений (определени й)	$Mt=\sqrt{(0.07^2+0.07^2)}$ =0.10	–
н143У	–	–	60260 1.23	32423 76.65	Метод спутниковы х геодезическ их измерений (определени й)	$Mt=\sqrt{(0.07^2+0.07^2)}$ =0.10	–

2. Сведения о частях границ уточняемого земельного участка с кадастровым номером 64:11:160414:24

Обозначение части границ		Горизонтальное проложение (S), м	Описание прохождения части границ	Сведения о согласовании местоположения границ (согласовано/спорное)
от т.	до т.			
1	2	3	4	5
н121У	н122У	16.98	–	–
н122У	н123У	1.65	–	–
н123У	н124У	1.01	–	–
н124У	н125У	4.34	–	–
н125У	н126У	4.55	–	–
н126У	н127У	15.79	–	–
н127У	н128У	18.43	–	–
н128У	н129У	19.50	–	–
н129У	н130У	7.13	–	–
н130У	н131У	1.10	–	–

н131У	н132У	2.52	–	–
н132У	н133У	2.41	–	–
н133У	н134У	0.50	–	–
н134У	н135У	2.39	–	–
н135У	н136У	4.69	–	–
н136У	н137У	4.55	–	–
н137У	н138У	3.65	–	–
н138У	н139У	0.20	–	–
н139У	н140У	0.24	–	–
н140У	н141У	9.41	–	–
н141У	н142У	5.79	–	–
н142У	н121У	0.04	–	–
–	–	–	–	–
н143У	н144У	0.20	–	–
н144У	н145У	0.21	–	–
н145У	н146У	0.20	–	–
н146У	н143У	0.19	–	–

3. Сведения о характеристиках уточняемого земельного участка с кадастровым номером 64:11:160414:24

№ п/п	Наименование характеристики земельного участка	Значение характеристики
1	2	3
1.	Адрес земельного участка	Саратовская область, район Духовницкий, рабочий поселок Духовницкое, улица Михалева, дом 4
1.1	Сведения о местоположении земельного участка (при отсутствии адреса) в структурированном в соответствии с федеральной информационной адресной системой виде	–
1.2	Дополнительные сведения о местоположении земельного участка	–

2.	Площадь земельного участка \pm величина погрешности определения (вычисления) площади ($P \pm \Delta P$), м ²	807 кв.м \pm 5.97 кв.м
3.	Формула, примененная для вычисления предельной погрешности определения площади земельного участка с подставленными значениями и итоговые (вычисленные) значения (ΔP), м ²	$\Delta P = 2 * 0.10 * \sqrt{807} * \sqrt{((1 + 1.57^2)/(2 * 1.57))} = 5.97$
4.	Площадь земельного участка согласно сведениям Единого государственного реестра недвижимости ($P_{\text{кад}}$), м ²	855
5.	Оценка расхождения P и $P_{\text{кад}}$ ($P - P_{\text{кад}}$), м ²	48 кв.м
6.	Предельные минимальный и максимальный размеры земельного участка ($P_{\text{мин}}$ и $P_{\text{макс}}$), м ²	–
7.	Вид (виды) разрешенного использования	Для ведения личного подсобного хозяйства
7.1	Дополнительные сведения об использовании земельного участка	–
8.	Кадастровый или иной государственный учетный номер (инвентарный) здания, сооружения, объекта незавершенного строительства, расположенного на земельном участке	64:11:160501:469
9.	Сведения о земельных участках (землях общего пользования, территории общего пользования), посредством которых обеспечивается доступ	–
10.	Иные сведения	–

4. Пояснения к сведениям об уточняемом земельном участке с кадастровым номером: 64:11:160414:24

1. –

Сведения об уточняемых земельных участках

1. Сведения о характерных точках границ уточняемого земельного участка с кадастровым номером 64:11:160414:26

Система координат МСК-64, зона 3

Зона № 3

Обозначение	Координаты, м	Метод	Формулы,	Описание
-------------	---------------	-------	----------	----------

ние характерн ых точек границ	содержатся в Едином государственном реестре недвижимости		определены в результате выполнения комплексных кадастровых работ		определения координат	примененные для расчета средней квадратической погрешности определения координат характерных точек границ (Mt), с подставленными в такие формулы значениями и итоговые (вычисленные) значения Mt, м	закрепления точки
	X	Y	X	Y			
1	2	3	4	5	6	7	8
н147У	–	–	60259 8.40	32423 54.66	Метод спутниковы х геодезическ их измерений (определени й)	$Mt = \sqrt{(0.07^2 + 0.07^2)}$ =0.10	–
н148У	–	–	60261 0.79	32423 23.58	Метод спутниковы х геодезическ их измерений (определени й)	$Mt = \sqrt{(0.07^2 + 0.07^2)}$ =0.10	–
н149У	–	–	60261 5.76	32423 25.56	Метод спутниковы х геодезическ их измерений (определени й)	$Mt = \sqrt{(0.07^2 + 0.07^2)}$ =0.10	–
н150У	–	–	60261 6.96	32423 28.78	Метод спутниковы х геодезическ их измерений (определени й)	$Mt = \sqrt{(0.07^2 + 0.07^2)}$ =0.10	–
н151У	–	–	60261	32423	Метод	$Mt = \sqrt{(0.07^2 + 0.07^2)}$	–

			9.20	29.95	спутниковых геодезических измерений (определений)	=0.10	
н152У	–	–	60262 1.58	32423 24.61	Метод спутниковых геодезических измерений (определений)	$Mt=\sqrt{(0.07^2+0.07^2)}$ =0.10	–
н153У	–	–	60263 5.48	32423 30.59	Метод спутниковых геодезических измерений (определений)	$Mt=\sqrt{(0.07^2+0.07^2)}$ =0.10	–
н154У	–	–	60262 1.97	32423 62.23	Метод спутниковых геодезических измерений (определений)	$Mt=\sqrt{(0.07^2+0.07^2)}$ =0.10	–
н155У	–	–	60262 0.04	32423 61.39	Метод спутниковых геодезических измерений (определений)	$Mt=\sqrt{(0.07^2+0.07^2)}$ =0.10	–
н156У	–	–	60261 9.37	32423 62.90	Метод спутниковых геодезических измерений (определений)	$Mt=\sqrt{(0.07^2+0.07^2)}$ =0.10	–

н157У	–	–	60261 3.59	32423 60.83	Метод спутниковых геодезических измерений (определений)	$Mt=\sqrt{(0.07^2+0.07^2)}$ =0.10	–
н158У	–	–	60261 1.74	32423 60.08	Метод спутниковых геодезических измерений (определений)	$Mt=\sqrt{(0.07^2+0.07^2)}$ =0.10	–
н147У	–	–	60259 8.40	32423 54.66	Метод спутниковых геодезических измерений (определений)	$Mt=\sqrt{(0.07^2+0.07^2)}$ =0.10	–
–	–	–	–	–	–	–	–
н159У	–	–	60261 0.48	32423 54.19	Метод спутниковых геодезических измерений (определений)	$Mt=\sqrt{(0.07^2+0.07^2)}$ =0.10	–
н160У	–	–	60260 8.79	32423 55.80	Метод спутниковых геодезических измерений (определений)	$Mt=\sqrt{(0.07^2+0.07^2)}$ =0.10	–
н161У	–	–	60260 8.65	32423 55.66	Метод спутниковых геодезических измерений (определений)	$Mt=\sqrt{(0.07^2+0.07^2)}$ =0.10	–

					измерений (определени й)		
н162У	–	–	60261 0.34	32423 54.04	Метод спутниковы х геодезическ их измерений (определени й)	$Mt=\sqrt{(0.07^2+0.07^2)}$ =0.10	–
н159У	–	–	60261 0.48	32423 54.19	Метод спутниковы х геодезическ их измерений (определени й)	$Mt=\sqrt{(0.07^2+0.07^2)}$ =0.10	–

2. Сведения о частях границ уточняемого земельного участка с кадастровым номером 64:11:160414:26

Обозначение части границ		Горизонтальное проложение (S), м	Описание прохождения части границ	Сведения о согласовании местоположения границ (согласовано/спорное)
от т.	до т.			
1	2	3	4	5
н147У	н148У	33.46	–	–
н148У	н149У	5.35	–	–
н149У	н150У	3.44	–	–
н150У	н151У	2.53	–	–
н151У	н152У	5.85	–	–
н152У	н153У	15.13	–	–
н153У	н154У	34.40	–	–
н154У	н155У	2.10	–	–
н155У	н156У	1.65	–	–
н156У	н157У	6.14	–	–
н157У	н158У	2.00	–	–

н158У	н147У	14.40	–	–
–	–	–	–	–
н159У	н160У	2.33	–	–
н160У	н161У	0.20	–	–
н161У	н162У	2.34	–	–
н162У	н159У	0.21	–	–

3. Сведения о характеристиках уточняемого земельного участка с кадастровым номером 64:11:160414:26

№ п/п	Наименование характеристики земельного участка	Значение характеристики
1	2	3
1.	Адрес земельного участка	Саратовская область, район Духовницкий, рабочий поселок Духовницкое, улица Грибанова, дом 13
1.1	Сведения о местоположении земельного участка (при отсутствии адреса) в структурированном в соответствии с федеральной информационной адресной системой виде	–
1.2	Дополнительные сведения о местоположении земельного участка	–
2.	Площадь земельного участка \pm величина погрешности определения (вычисления) площади ($P \pm \Delta P$), м ²	869 кв.м \pm 5.90 кв.м
3.	Формула, примененная для вычисления предельной погрешности определения площади земельного участка с подставленными значениями и итоговые (вычисленные) значения (ΔP), м ²	$\Delta P = 2 * 0.10 * \sqrt{869} * \sqrt{((1 + 1.06^2)/(2 * 1.06))} = 5.90$
4.	Площадь земельного участка согласно сведениям Единого государственного реестра недвижимости ($P_{\text{кад}}$), м ²	861
5.	Оценка расхождения P и $P_{\text{кад}}$ ($P - P_{\text{кад}}$), м ²	8 кв.м
6.	Предельные минимальный и максимальный размеры земельного участка ($P_{\text{мин}}$ и $P_{\text{макс}}$), м ²	–
7.	Вид (виды) разрешенного использования	Для ведения личного подсобного хозяйства

7.1	Дополнительные сведения об использовании земельного участка	–
8.	Кадастровый или иной государственный учетный номер (инвентарный) здания, сооружения, объекта незавершенного строительства, расположенного на земельном участке	64:11:160501:2591
9.	Сведения о земельных участках (землях общего пользования, территории общего пользования), посредством которых обеспечивается доступ	–
10.	Иные сведения	–

4. Пояснения к сведениям об уточняемом земельном участке с кадастровым номером: 64:11:160414:26

1.	–
----	---

Сведения об уточняемых земельных участках

1. Сведения о характерных точках границ уточняемого земельного участка с кадастровым номером 64:11:160414:30

Система координат МСК-64, зона 3

Зона № 3

Обозначение характерных точек границ	Координаты, м				Метод определения координат	Формулы, примененные для расчета средней квадратической погрешности определения координат характерных точек границ (Mt), с подставленными в такие формулы значениями и итоговые (вычисленные) значения Mt, м	Описание закрепления точки
	содержатся в Едином государственном реестре недвижимости		определены в результате выполнения комплексных кадастровых работ				
	X	Y	X	Y			
1	2	3	4	5	6	7	8
n163У	–	–	60269 6.97	32423 54.99	Метод спутниковых геодезических измерений (определенный)	$Mt = \sqrt{(0.07^2 + 0.07^2)} = 0.10$	–

н164У	–	–	60271 7.99	32423 64.03	Метод спутниковых геодезических измерений (определений)	$Mt=\sqrt{(0.07^2+0.07^2)}$ =0.10	–
н165У	–	–	60270 7.89	32423 95.85	Метод спутниковых геодезических измерений (определений)	$Mt=\sqrt{(0.07^2+0.07^2)}$ =0.10	–
н166У	–	–	60269 2.16	32424 30.58	Метод спутниковых геодезических измерений (определений)	$Mt=\sqrt{(0.07^2+0.07^2)}$ =0.10	–
н167У	–	–	60267 0.58	32424 21.12	Метод спутниковых геодезических измерений (определений)	$Mt=\sqrt{(0.07^2+0.07^2)}$ =0.10	–
н163У	–	–	60269 6.97	32423 54.99	Метод спутниковых геодезических измерений (определений)	$Mt=\sqrt{(0.07^2+0.07^2)}$ =0.10	–

2. Сведения о частях границ уточняемого земельного участка с кадастровым номером 64:11:160414:30

Обозначение части границ		Горизонтальное проложение (S), м	Описание прохождения части границ	Сведения о согласовании местоположения границ (согласовано/спорное)
от т.	до т.			

1	2	3	4	5
н163У	н164У	22.88	–	–
н164У	н165У	33.38	–	–
н165У	н166У	38.13	–	–
н166У	н167У	23.56	–	–
н167У	н163У	71.20	–	–

3. Сведения о характеристиках уточняемого земельного участка с кадастровым номером 64:11:160414:30

№ п/п	Наименование характеристики земельного участка	Значение характеристики
1	2	3
1.	Адрес земельного участка	Саратовская область, район Духовницкий, рабочий поселок Духовницкое, улица Грибанова, дом 21
1.1	Сведения о местоположении земельного участка (при отсутствии адреса) в структурированном в соответствии с федеральной информационной адресной системой виде	–
1.2	Дополнительные сведения о местоположении земельного участка	–
2.	Площадь земельного участка \pm величина погрешности определения (вычисления) площади ($P \pm \Delta P$), м ²	1733 кв.м \pm 8.77 кв.м
3.	Формула, примененная для вычисления предельной погрешности определения площади земельного участка с подставленными значениями и итоговые (вычисленные) значения (ΔP), м ²	$\Delta P = 2 * 0.10 * \sqrt{1733} * \sqrt{((1 + 1.59^2)/(2 * 1.59))} = 8.77$
4.	Площадь земельного участка согласно сведениям Единого государственного реестра недвижимости ($P_{\text{кад}}$), м ²	1728
5.	Оценка расхождения P и $P_{\text{кад}}$ ($P - P_{\text{кад}}$), м ²	5 кв.м
6.	Предельные минимальный и максимальный размеры земельного участка ($P_{\text{мин}}$ и $P_{\text{макс}}$), м ²	–
7.	Вид (виды) разрешенного использования	Для ведения личного подсобного хозяйства

7.1	Дополнительные сведения об использовании земельного участка	–
8.	Кадастровый или иной государственный учетный номер (инвентарный) здания, сооружения, объекта незавершенного строительства, расположенного на земельном участке	64:11:160501:2601
9.	Сведения о земельных участках (землях общего пользования, территории общего пользования), посредством которых обеспечивается доступ	–
10.	Иные сведения	–

4. Пояснения к сведениям об уточняемом земельном участке с кадастровым номером: 64:11:160414:30

1.	–
----	---

Сведения об уточняемых земельных участках

1. Сведения о характерных точках границ уточняемого земельного участка с кадастровым номером 64:11:160414:31

Система координат МСК-64, зона 3

Зона № 3

Обозначение характерных точек границ	Координаты, м				Метод определения координат	Формулы, примененные для расчета средней квадратической погрешности определения координат характерных точек границ (Mt), с подставленными в такие формулы значениями и итоговые (вычисленные) значения Mt, м	Описание закрепления точки
	содержатся в Едином государственном реестре недвижимости		определены в результате выполнения комплексных кадастровых работ				
	X	Y	X	Y			
1	2	3	4	5	6	7	8
n168Y	–	–	60271 7.99	32423 64.03	Метод спутниковых геодезических измерений (определенный)	–	–

н169У	–	–	60271 9.54	32423 60.23	Метод спутниковых геодезических измерений (определений)	–	–
н170У	–	–	60273 8.73	32423 68.20	Метод спутниковых геодезических измерений (определений)	–	–
н171У	–	–	60270 8.36	32424 37.67	Метод спутниковых геодезических измерений (определений)	–	–
н172У	–	–	60269 2.16	32424 30.58	Метод спутниковых геодезических измерений (определений)	–	–
н173У	–	–	60270 7.89	32423 95.85	Метод спутниковых геодезических измерений (определений)	–	–
н168У	–	–	60271 7.99	32423 64.03	Метод спутниковых геодезических измерений (определений)	–	–

					й)		
2. Сведения о частях границ уточняемого земельного участка с кадастровым номером 64:11:160414:31							
Обозначение части границ		Горизонтальное проложение (S), м	Описание прохождения части границ	Сведения о согласовании местоположения границ (согласовано/спорное)			
от т.	до т.						
1	2	3	4	5			
н168У	н169У	4.10	–	–			
н169У	н170У	20.78	–	–			
н170У	н171У	75.82	–	–			
н171У	н172У	17.68	–	–			
н172У	н173У	38.13	–	–			
н173У	н168У	33.38	–	–			
3. Сведения о характеристиках уточняемого земельного участка с кадастровым номером 64:11:160414:31							
№ п/п	Наименование характеристики земельного участка			Значение характеристики			
1	2			3			
1.	Адрес земельного участка			Саратовская область, район Духовницкий, рабочий поселок Духовницкое, улица Грибанова, дом 23			
1.1	Сведения о местоположении земельного участка (при отсутствии адреса) в структурированном в соответствии с федеральной информационной адресной системой виде			–			
1.2	Дополнительные сведения о местоположении земельного участка			–			
2.	Площадь земельного участка ± величина погрешности определения (вычисления) площади (P ± ΔP), м ²			1382 кв.м ± 7.91 кв.м			
3.	Формула, примененная для вычисления предельной погрешности определения площади земельного участка с подставленными значениями и итоговые (вычисленные) значения (ΔP), м ²			$\Delta P = 2 * 0.10 * \sqrt{1382} * \sqrt{((1 + 1.66^2)/(2 * 1.66))} = 7.91$			

						значения Mt, м	
1	2	3	4	5	6	7	8
1	60277 4.78	32423 87.01	60275 7.11	32423 74.01	Метод спутниковых геодезических измерений (определений)	$Mt=\sqrt{(0.07^2+0.07^2)}=$ 0.10	–
2	60277 4.71	32423 87.19	60275 5.13	32423 78.78	Метод спутниковых геодезических измерений (определений)	$Mt=\sqrt{(0.07^2+0.07^2)}=$ 0.10	–
3	60277 4.52	32423 87.12	60274 4.84	32424 03.57	Метод спутниковых геодезических измерений (определений)	$Mt=\sqrt{(0.07^2+0.07^2)}=$ 0.10	–
4	60277 4.59	32423 86.93	60274 4.84	32424 03.57	Метод спутниковых геодезических измерений (определений)	$Mt=\sqrt{(0.07^2+0.07^2)}=$ 0.10	–
н5У	–	–	60276 8.72	32424 11.41	Метод спутниковых геодезических измерений (определений)	$Mt=\sqrt{(0.07^2+0.07^2)}=$ 0.10	–
н6У	–	–	60278 0.06	32423 83.71	Метод спутниковых геодезических измерений (определений)	$Mt=\sqrt{(0.07^2+0.07^2)}=$ 0.10	–
1	60277 4.78	32423 87.01	60275 7.11	32423 74.01	Метод спутниковых геодезических измерений (определений)	$Mt=\sqrt{(0.07^2+0.07^2)}=$ 0.10	–
–	–	–	–	–	–	–	–
7	–	–	60274 6.33	32423 95.83	Метод спутниковых геодезических	$Mt=\sqrt{(0.07^2+0.07^2)}=$ 0.10	–

					измерений (определений)		
8	–	–	60274 4.94	32423 99.37	Метод спутниковых геодезических измерений (определений)	$Mt=\sqrt{(0.07^2+0.07^2)}=$ 0.10	–
9	–	–	60274 3.98	32424 01.79	Метод спутниковых геодезических измерений (определений)	$Mt=\sqrt{(0.07^2+0.07^2)}=$ 0.10	–
10	–	–	60274 3.29	32424 03.57	Метод спутниковых геодезических измерений (определений)	$Mt=\sqrt{(0.07^2+0.07^2)}=$ 0.10	–
11	–	–	60276 8.72	32424 11.41	Метод спутниковых геодезических измерений (определений)	$Mt=\sqrt{(0.07^2+0.07^2)}=$ 0.10	–
12	–	–	60277 5.64	32423 90.48	Метод спутниковых геодезических измерений (определений)	$Mt=\sqrt{(0.07^2+0.07^2)}=$ 0.10	–
13	–	–	60277 6.95	32423 81.85	Метод спутниковых геодезических измерений (определений)	$Mt=\sqrt{(0.07^2+0.07^2)}=$ 0.10	–
14	–	–	60275 5.21	32423 73.24	Метод спутниковых геодезических измерений (определений)	$Mt=\sqrt{(0.07^2+0.07^2)}=$ 0.10	–
7	–	–	60274 6.33	32423 95.83	Метод спутниковых геодезических измерений (определений)	$Mt=\sqrt{(0.07^2+0.07^2)}=$ 0.10	–

2. Сведения о частях границ уточняемого земельного участка с кадастровым номером 64:11:160414:1

Обозначение части границ		Горизонтальное проложение (S), м	Описание прохождения части границ	Сведения о согласовании местоположения границ (согласовано/спорное)
от т.	до т.			
1	2	3	4	5
1	2	5.16	–	–
2	3	26.84	–	–
3	4	0.00	–	–
4	н5У	25.13	–	–
н5У	н6У	29.93	–	–
н6У	1	24.92	–	–
–	–	–	–	–
7	8	3.80	–	–
8	9	2.60	–	–
9	10	1.91	–	–
10	11	26.61	–	–
11	12	22.04	–	–
12	13	8.73	–	–
13	14	23.38	–	–
14	7	24.27	–	–

3. Сведения о характеристиках уточняемого земельного участка с кадастровым номером 64:11:160414:1

№ п/п	Наименование характеристики	Значение характеристики
1	2	3
1.	Адрес земельного участка	–
1.1	Сведения о местоположении земельного участка (при отсутствии адреса) в структурированном в соответствии с федеральной информационной адресной системой виде	Саратовская область, район Духовницкий, рабочий поселок Духовницкое, улица Грибанова, дом 27
1.2	Дополнительные сведения о местоположении земельного участка	–

2.	Площадь земельного участка ± величина предельной погрешности определения (вычисления) площади ($P \pm \Delta P$), м ²	774 кв.м ± 5.57 кв.м
3.	Формула, примененная для вычисления предельной погрешности определения площади земельного участка с подставленными значениями (ΔP), м ²	$\Delta P = 2 * 0.10 * \sqrt{774} * \sqrt{((1 + 1.06^2)/(2 * 1.06))} = 5.57$
4.	Площадь земельного участка согласно сведениям Единого государственного реестра недвижимости ($P_{\text{кад}}$), м ²	805
5.	Оценка расхождения P и $P_{\text{кад}}$ ($P - P_{\text{кад}}$), м ²	31 кв.м
6.	Предельные минимальный и максимальный размеры земельного участка ($P_{\text{мин}}$ и $P_{\text{макс}}$), м ²	–
7.	Кадастровый номер или иной государственный учетный номер (инвентарный) объекта недвижимости, расположенного на земельном участке	–
8.	Вид (виды) разрешенного использования	Для ведения личного подсобного хозяйства
8.1	Дополнительные сведения об использовании земельного участка	–
9.	Сведения о земельных участках (землях общего пользования, территории общего пользования), посредством которых обеспечивается доступ	–
10.	Иные сведения	–

4. Пояснения к сведениям об уточняемом земельном участке с кадастровым номером: 64:11:160414:1

1. –

Сведения об уточняемых земельных участках, необходимые для исправления реестровых ошибок в сведениях о местоположении их границ

1. Сведения о характерных точках границ уточняемого земельного участка с кадастровым номером 64:11:160414:2

Система координат МСК-64, зона 3

Зона № 3

Обозначение характерных точек границ	Координаты, м		Метод определения координат	Формулы, примененные для расчета средней квадратической погрешности	Описание закрепления точки
	содержатся в Едином государственном реестре	определены в ходе выполнения комплексных			

	недвижимости		кадастровых работ			определения координат характерных точек границ (Mt), с подставленными в такие формулы значениями и итоговые (вычисленные) значения Mt, м	
	X	Y	X	Y			
1	2	3	4	5	6	7	8
15	60276 8.72	32424 11.41	60276 8.72	32424 11.41	Метод спутниковых геодезических измерений (определений)	$Mt = \sqrt{(0.07^2 + 0.07^2)} = 0.10$	–
16	60276 0.54	32424 31.43	60275 9.80	32424 33.21	Метод спутниковых геодезических измерений (определений)	$Mt = \sqrt{(0.07^2 + 0.07^2)} = 0.10$	–
17	60274 6.65	32424 25.77	60273 6.85	32424 23.82	Метод спутниковых геодезических измерений (определений)	$Mt = \sqrt{(0.07^2 + 0.07^2)} = 0.10$	–
18	60274 6.56	32424 26.00	60274 4.84	32424 03.57	Метод спутниковых геодезических измерений (определений)	$Mt = \sqrt{(0.07^2 + 0.07^2)} = 0.10$	–
19	60274 0.31	32424 23.46	–	–	Метод спутниковых геодезических измерений (определений)	$Mt = \sqrt{(0.07^2 + 0.07^2)} = 0.10$	–
20	60274 0.21	32424 23.69	–	–	Метод спутниковых геодезических измерений (определений)	$Mt = \sqrt{(0.07^2 + 0.07^2)} = 0.10$	–
21	60273 5.86	32424 21.91	–	–	Метод спутниковых геодезических измерений	$Mt = \sqrt{(0.07^2 + 0.07^2)} = 0.10$	–

					(определений)		
22	60274 2.22	32424 06.30	–	–	Метод спутниковых геодезических измерений (определений)	$Mt=\sqrt{(0.07^2+0.07^2)}=0.10$	–
23	60274 3.29	32424 03.57	–	–	Метод спутниковых геодезических измерений (определений)	$Mt=\sqrt{(0.07^2+0.07^2)}=0.10$	–
15	60276 8.72	32424 11.41	60276 8.72	32424 11.41	Метод спутниковых геодезических измерений (определений)	$Mt=\sqrt{(0.07^2+0.07^2)}=0.10$	–

2. Сведения о частях границ уточняемого земельного участка с кадастровым номером 64:11:160414:2

Обозначение части границ		Горизонтальное проложение (S), м	Описание прохождения части границ	Сведения о согласовании местоположения границ (согласовано/спорное)
от т.	до т.			
1	2	3	4	5
15	16	23.55	–	–
16	17	24.80	–	–
17	18	21.77	–	–
18	15	25.13	–	–

3. Сведения о характеристиках уточняемого земельного участка с кадастровым номером 64:11:160414:2

№ п/п	Наименование характеристики	Значение характеристики
1	2	3
1.	Адрес земельного участка	–
1.1	Сведения о местоположении земельного участка (при отсутствии адреса) в структурированном в соответствии с федеральной информационной адресной системой виде	Саратовская область, район Духовницкий, рабочий поселок Духовницкое, улица Красноармейская, дом 1
1.2	Дополнительные сведения о местоположении	–

	земельного участка	
2.	Площадь земельного участка \pm величина предельной погрешности определения (вычисления) площади ($P \pm \Delta P$), м ²	565 кв.м \pm 4.76 кв.м
3.	Формула, примененная для вычисления предельной погрешности определения площади земельного участка с подставленными значениями (ΔP), м ²	$\Delta P = 2 * 0.10 * \sqrt{565} * \sqrt{((1 + 1.08^2)/(2 * 1.08))} = 4.76$
4.	Площадь земельного участка согласно сведениям Единого государственного реестра недвижимости ($P_{\text{кад}}$), м ²	546
5.	Оценка расхождения P и $P_{\text{кад}}$ ($P - P_{\text{кад}}$), м ²	19 кв.м
6.	Предельные минимальный и максимальный размеры земельного участка ($P_{\text{мин}}$ и $P_{\text{макс}}$), м ²	–
7.	Кадастровый номер или иной государственный учетный номер (инвентарный) объекта недвижимости, расположенного на земельном участке	64:11:160501:3175
8.	Вид (виды) разрешенного использования	Для ведения личного подсобного хозяйства
8.1	Дополнительные сведения об использовании земельного участка	–
9.	Сведения о земельных участках (землях общего пользования, территории общего пользования), посредством которых обеспечивается доступ	–
10.	Иные сведения	–

4. Пояснения к сведениям об уточняемом земельном участке с кадастровым номером: 64:11:160414:2

1. –

Сведения об уточняемых земельных участках, необходимые для исправления реестровых ошибок в сведениях о местоположении их границ

1. Сведения о характерных точках границ уточняемого земельного участка с кадастровым номером 64:11:160414:9

Система координат МСК-64, зона 3

Зона № 3

Обозначение	Координаты, м	Метод	Формулы,	Описание
-------------	---------------	-------	----------	----------

ние характерн ых точек границ	содержатся в Едином государственно м реестре недвижимости		определены в ходе выполнения комплексных кадастровых работ		определения координат	примененные для расчета средней квадратической погрешности определения координат характерных точек границ (Mt), с подставленными в такие формулы значениями и итоговые (вычисленные) значения Mt, м	закреплен ия точки
	X	Y	X	Y			
1	2	3	4	5	6	7	8
24	60267 4.77	32425 68.47	60271 1.97	32425 41.08	Метод спутниковых геодезических измерений (определений)	$Mt = \sqrt{(0.07^2 + 0.07^2)} = 0.10$	–
25	60269 7.89	32425 29.59	60269 5.40	32425 82.87	Метод спутниковых геодезических измерений (определений)	$Mt = \sqrt{(0.07^2 + 0.07^2)} = 0.10$	–
26	60271 3.67	32425 40.18	60267 5.84	32425 74.21	Метод спутниковых геодезических измерений (определений)	$Mt = \sqrt{(0.07^2 + 0.07^2)} = 0.10$	–
27	60269 0.84	32425 82.40	60269 2.16	32425 31.63	Метод спутниковых геодезических измерений (определений)	$Mt = \sqrt{(0.07^2 + 0.07^2)} = 0.10$	–
28	60268 4.89	32425 79.31	–	–	Метод спутниковых геодезических измерений (определений)	$Mt = \sqrt{(0.07^2 + 0.07^2)} = 0.10$	–
29	60268 7.73	32425 73.91	–	–	Метод спутниковых геодезических измерений (определений)	$Mt = \sqrt{(0.07^2 + 0.07^2)} = 0.10$	–
30	60267	32425	–	–	Метод	$Mt = \sqrt{(0.07^2 + 0.07^2)} =$	–

	9.22	68.89			спутниковых геодезических измерений (определений)	0.10	
31	60267 8.29	32425 70.55	–	–	Метод спутниковых геодезических измерений (определений)	$Mt=\sqrt{(0.07^2+0.07^2)}=0.10$	–
24	60267 4.77	32425 68.47	60271 1.97	32425 41.08	Метод спутниковых геодезических измерений (определений)	$Mt=\sqrt{(0.07^2+0.07^2)}=0.10$	–

2. Сведения о частях границ уточняемого земельного участка с кадастровым номером 64:11:160414:9

Обозначение части границ		Горизонтальное проложение (S), м	Описание прохождения части границ	Сведения о согласовании местоположения границ (согласовано/спорное)
от т.	до т.			
1	2	3	4	5
24	25	44.96	–	–
25	26	21.39	–	–
26	27	45.60	–	–
27	24	21.95	–	–

3. Сведения о характеристиках уточняемого земельного участка с кадастровым номером 64:11:160414:9

№ п/п	Наименование характеристики	Значение характеристики
1	2	3
1.	Адрес земельного участка	–
1.1	Сведения о местоположении земельного участка (при отсутствии адреса) в структурированном в соответствии с федеральной информационной адресной системой виде	Саратовская область, район Духовницкий, рабочий поселок Духовницкое, улица Ленина, дом 56
1.2	Дополнительные сведения о местоположении земельного участка	–
2.	Площадь земельного участка ± величина предельной	979 кв.м ± 6.45 кв.м

	погрешности определения (вычисления) площади ($P \pm \Delta P$), м ²	
3.	Формула, примененная для вычисления предельной погрешности определения площади земельного участка с подставленными значениями (ΔP), м ²	$\Delta P = 2 * 0.10 * \sqrt{979} * \sqrt{((1 + 1.42^2)/(2 * 1.42))} = 6.45$
4.	Площадь земельного участка согласно сведениям Единого государственного реестра недвижимости ($P_{\text{кад}}$), м ²	896
5.	Оценка расхождения P и $P_{\text{кад}}$ ($P - P_{\text{кад}}$), м ²	83 кв.м
6.	Предельные минимальный и максимальный размеры земельного участка ($P_{\text{мин}}$ и $P_{\text{макс}}$), м ²	–
7.	Кадастровый номер или иной государственный учетный номер (инвентарный) объекта недвижимости, расположенного на земельном участке	64:11:160501:192
8.	Вид (виды) разрешенного использования	Для ведения личного подсобного хозяйства
8.1	Дополнительные сведения об использовании земельного участка	–
9.	Сведения о земельных участках (землях общего пользования, территории общего пользования), посредством которых обеспечивается доступ	–
10.	Иные сведения	–

4. Пояснения к сведениям об уточняемом земельном участке с кадастровым номером: 64:11:160414:9

1. –

Сведения об уточняемых земельных участках, необходимые для исправления реестровых ошибок в сведениях о местоположении их границ

1. Сведения о характерных точках границ уточняемого земельного участка с кадастровым номером 64:11:160414:27

Система координат МСК-64, зона 3

Зона № 3

Обозначение характерных точек границ	Координаты, м		Метод определения координат	Формулы, примененные для расчета средней квадратической погрешности определения координат	Описание закрепления точки
	содержатся в Едином государственном реестре недвижимости	определены в ходе выполнения комплексных кадастровых			

			работ			характерных точек границ (Mt), с подставленными в такие формулы значениями и итоговые (вычисленные) значения Mt, м	
	X	Y	X	Y			
1	2	3	4	5	6	7	8
32	60265 2.56	32423 32.19	60263 5.48	32423 30.59	Метод спутниковых геодезических измерений (определений)	$Mt=\sqrt{(0.07^2+0.07^2)}=0.10$	–
33	60265 0.69	32423 36.72	60263 6.49	32423 28.21	Метод спутниковых геодезических измерений (определений)	$Mt=\sqrt{(0.07^2+0.07^2)}=0.10$	–
34	60264 9.12	32423 40.50	60265 2.37	32423 34.87	Метод спутниковых геодезических измерений (определений)	$Mt=\sqrt{(0.07^2+0.07^2)}=0.10$	–
35	60264 7.96	32423 43.27	60264 5.42	32423 51.12	Метод спутниковых геодезических измерений (определений)	$Mt=\sqrt{(0.07^2+0.07^2)}=0.10$	–
36	60264 7.08	32423 45.40	60265 1.53	32423 54.00	Метод спутниковых геодезических измерений (определений)	$Mt=\sqrt{(0.07^2+0.07^2)}=0.10$	–
37	60264 6.35	32423 47.15	60263 8.50	32423 85.00	Метод спутниковых геодезических измерений (определений)	$Mt=\sqrt{(0.07^2+0.07^2)}=0.10$	–
38	60264 5.12	32423 50.10	60263 7.65	32423 84.87	Метод спутниковых геодезических измерений (определений)	$Mt=\sqrt{(0.07^2+0.07^2)}=0.10$	–

39	60264 7.91	32423 51.26	60261 9.62	32423 81.07	Метод спутниковых геодезических измерений (определений)	$Mt=\sqrt{(0.07^2+0.07^2)}=0.10$	–
40	60264 9.75	32423 52.04	60262 5.73	32423 66.30	Метод спутниковых геодезических измерений (определений)	$Mt=\sqrt{(0.07^2+0.07^2)}=0.10$	–
41	60265 1.05	32423 52.55	60262 3.01	32423 65.04	Метод спутниковых геодезических измерений (определений)	$Mt=\sqrt{(0.07^2+0.07^2)}=0.10$	–
42	60263 7.65	32423 84.87	60262 3.89	32423 63.07	Метод спутниковых геодезических измерений (определений)	$Mt=\sqrt{(0.07^2+0.07^2)}=0.10$	–
43	60261 9.62	32423 81.07	60262 1.97	32423 62.23	Метод спутниковых геодезических измерений (определений)	$Mt=\sqrt{(0.07^2+0.07^2)}=0.10$	–
44	60262 5.73	32423 66.30	–	–	Метод спутниковых геодезических измерений (определений)	$Mt=\sqrt{(0.07^2+0.07^2)}=0.10$	–
45	60262 3.01	32423 65.04	–	–	Метод спутниковых геодезических измерений (определений)	$Mt=\sqrt{(0.07^2+0.07^2)}=0.10$	–
46	60262 3.89	32423 63.07	–	–	Метод спутниковых геодезических измерений (определений)	$Mt=\sqrt{(0.07^2+0.07^2)}=0.10$	–
47	60263 0.02	32423 49.22	–	–	Метод спутниковых геодезических измерений	$Mt=\sqrt{(0.07^2+0.07^2)}=0.10$	–

					(определений)		
48	60263 0.91	32423 47.21	–	–	Метод спутниковых геодезических измерений (определений)	$Mt=\sqrt{(0.07^2+0.07^2)}=0.10$	–
49	60263 1.43	32423 46.02	–	–	Метод спутниковых геодезических измерений (определений)	$Mt=\sqrt{(0.07^2+0.07^2)}=0.10$	–
50	60262 4.17	32423 43.19	–	–	Метод спутниковых геодезических измерений (определений)	$Mt=\sqrt{(0.07^2+0.07^2)}=0.10$	–
51	60262 4.65	32423 41.97	–	–	Метод спутниковых геодезических измерений (определений)	$Mt=\sqrt{(0.07^2+0.07^2)}=0.10$	–
52	60262 6.67	32423 36.86	–	–	Метод спутниковых геодезических измерений (определений)	$Mt=\sqrt{(0.07^2+0.07^2)}=0.10$	–
53	60262 7.99	32423 33.51	–	–	Метод спутниковых геодезических измерений (определений)	$Mt=\sqrt{(0.07^2+0.07^2)}=0.10$	–
54	60262 8.95	32423 31.09	–	–	Метод спутниковых геодезических измерений (определений)	$Mt=\sqrt{(0.07^2+0.07^2)}=0.10$	–
55	60262 8.49	32423 30.91	–	–	Метод спутниковых геодезических измерений (определений)	$Mt=\sqrt{(0.07^2+0.07^2)}=0.10$	–
56	60263 1.06	32423 24.76	–	–	Метод спутниковых геодезических измерений (определений)	$Mt=\sqrt{(0.07^2+0.07^2)}=0.10$	–

					измерений (определений)		
32	60265 2.56	32423 32.19	60263 5.48	32423 30.59	Метод спутниковых геодезических измерений (определений)	$Mt=\sqrt{(0.07^2+0.07^2)}=$ 0.10	–
–	–	–	–	–	–	–	–
49	60263 2.92	32423 28.81	–	–	Метод спутниковых геодезических измерений (определений)	$Mt=\sqrt{(0.07^2+0.07^2)}=$ 0.10	–
50	60263 0.33	32423 27.90	–	–	Метод спутниковых геодезических измерений (определений)	$Mt=\sqrt{(0.07^2+0.07^2)}=$ 0.10	–
51	60263 0.26	32423 28.09	–	–	Метод спутниковых геодезических измерений (определений)	$Mt=\sqrt{(0.07^2+0.07^2)}=$ 0.10	–
52	60263 2.85	32423 29.00	–	–	Метод спутниковых геодезических измерений (определений)	$Mt=\sqrt{(0.07^2+0.07^2)}=$ 0.10	–
49	60263 2.92	32423 28.81	–	–	Метод спутниковых геодезических измерений (определений)	$Mt=\sqrt{(0.07^2+0.07^2)}=$ 0.10	–

2. Сведения о частях границ уточняемого земельного участка с кадастровым номером 64:11:160414:27

Обозначение части границ		Горизонтальное проложение (S), м	Описание прохождения части границ	Сведения о согласовании местоположения границ (согласовано/спорное)
от г.	до г.			
1	2	3	4	5
32	33	2.59	–	–

33	34	17.22	–	–
34	35	17.67	–	–
35	36	6.75	–	–
36	37	33.63	–	–
37	38	0.86	–	–
38	39	18.43	–	–
39	40	15.98	–	–
40	41	3.00	–	–
41	42	2.16	–	–
42	43	2.10	–	–
43	32	34.40	–	–

3. Сведения о характеристиках уточняемого земельного участка с кадастровым номером 64:11:160414:27

№ п/п	Наименование характеристики	Значение характеристики
1	2	3
1.	Адрес земельного участка	–
1.1	Сведения о местоположении земельного участка (при отсутствии адреса) в структурированном в соответствии с федеральной информационной адресной системой виде	Саратовская область, район Духовницкий, рабочий поселок Духовницкое, улица Грибанова, дом 15
1.2	Дополнительные сведения о местоположении земельного участка	–
2.	Площадь земельного участка ± величина предельной погрешности определения (вычисления) площади ($P \pm \Delta P$), м ²	1086 кв.м ± 7.08 кв.м
3.	Формула, примененная для вычисления предельной погрешности определения площади земельного участка с подставленными значениями (ΔP), м ²	$\Delta P = 2 * 0.10 * \sqrt{1086} * \sqrt{((1 + 1.73^2)/(2 * 1.73))} = 7.08$
4.	Площадь земельного участка согласно сведениям Единого государственного реестра недвижимости ($P_{\text{кад}}$), м ²	1147
5.	Оценка расхождения P и $P_{\text{кад}}$ ($P - P_{\text{кад}}$), м ²	61 кв.м

6.	Предельные минимальный и максимальный размеры земельного участка ($P_{\text{мин}}$ и $P_{\text{макс}}$), M^2	–
7.	Кадастровый номер или иной государственный учетный номер (инвентарный) объекта недвижимости, расположенного на земельном участке	64:11:160501:2593
8.	Вид (виды) разрешенного использования	Для ведения личного подсобного хозяйства
8.1	Дополнительные сведения об использовании земельного участка	–
9.	Сведения о земельных участках (землях общего пользования, территории общего пользования), посредством которых обеспечивается доступ	–
10.	Иные сведения	–

4. Пояснения к сведениям об уточняемом земельном участке с кадастровым номером: 64:11:160414:27

1. –

Сведения об уточняемых земельных участках, необходимые для исправления реестровых ошибок в сведениях о местоположении их границ

1. Сведения о характерных точках границ уточняемого земельного участка с кадастровым номером 64:11:160414:29

Система координат МСК-64, зона 3

Зона № 3

Обозначение характерных точек границ	Координаты, м				Метод определения координат	Формулы, примененные для расчета средней квадратической погрешности определения координат характерных точек границ (Mt), с подставленными в такие формулы значениями и итоговые (вычисленные) значения Mt , м	Описание закрепления точки
	содержатся в Едином государственном реестре недвижимости		определены в ходе выполнения комплексных кадастровых работ				
	X	Y	X	Y			
1	2	3	4	5	6	7	8
57	60269 3.82	32423 53.22	60267 9.22	32423 44.96	Метод спутниковых геодезических	$Mt = \sqrt{(0.07^2 + 0.07^2)} = 0.10$	–

					измерений (определений)		
58	60269 2.46	32423 56.82	60267 9.95	32423 42.96	Метод спутниковых геодезических измерений (определений)	$Mt=\sqrt{(0.07^2+0.07^2)}=$ 0.10	–
59	60269 0.31	32423 62.48	60269 8.79	32423 50.31	Метод спутниковых геодезических измерений (определений)	$Mt=\sqrt{(0.07^2+0.07^2)}=$ 0.10	–
60	60268 9.37	32423 64.97	60269 6.98	32423 54.95	Метод спутниковых геодезических измерений (определений)	$Mt=\sqrt{(0.07^2+0.07^2)}=$ 0.10	–
61	60268 8.71	32423 66.64	60267 0.58	32424 21.12	Метод спутниковых геодезических измерений (определений)	$Mt=\sqrt{(0.07^2+0.07^2)}=$ 0.10	–
62	60266 9.39	32424 19.00	60266 6.51	32424 19.34	Метод спутниковых геодезических измерений (определений)	$Mt=\sqrt{(0.07^2+0.07^2)}=$ 0.10	–
63	60266 6.97	32424 18.07	60266 6.97	32424 18.07	Метод спутниковых геодезических измерений (определений)	$Mt=\sqrt{(0.07^2+0.07^2)}=$ 0.10	–
64	60264 9.39	32424 11.35	60265 0.85	32424 11.91	Метод спутниковых геодезических измерений (определений)	$Mt=\sqrt{(0.07^2+0.07^2)}=$ 0.10	–
65	60264 9.64	32424 10.76	60266 6.51	32423 75.13	Метод спутниковых геодезических измерений (определений)	$Mt=\sqrt{(0.07^2+0.07^2)}=$ 0.10	–
66	60266 5.92	32423 71.80	60266 7.75	32423 75.13	Метод спутниковых	$Mt=\sqrt{(0.07^2+0.07^2)}=$ 0.10	–

					геодезических измерений (определений)		
67	60266 7.72	32423 67.47	60267 1.41	32423 66.33	Метод спутниковых геодезических измерений (определений)	$Mt=\sqrt{(0.07^2+0.07^2)}=0.10$	–
68	60267 6.49	32423 46.49	–	–	Метод спутниковых геодезических измерений (определений)	$Mt=\sqrt{(0.07^2+0.07^2)}=0.10$	–
69	60267 8.41	32423 41.40	–	–	Метод спутниковых геодезических измерений (определений)	$Mt=\sqrt{(0.07^2+0.07^2)}=0.10$	–
70	60268 9.82	32423 45.72	–	–	Метод спутниковых геодезических измерений (определений)	$Mt=\sqrt{(0.07^2+0.07^2)}=0.10$	–
71	60268 7.82	32423 50.96	–	–	Метод спутниковых геодезических измерений (определений)	$Mt=\sqrt{(0.07^2+0.07^2)}=0.10$	–
72	60269 0.91	32423 52.13	–	–	Метод спутниковых геодезических измерений (определений)	$Mt=\sqrt{(0.07^2+0.07^2)}=0.10$	–
57	60269 3.82	32423 53.22	60267 9.22	32423 44.96	Метод спутниковых геодезических измерений (определений)	$Mt=\sqrt{(0.07^2+0.07^2)}=0.10$	–
–	–	–	–	–	–	–	–
69	60268 1.75	32423 48.64	–	–	Метод спутниковых геодезических измерений (определений)	$Mt=\sqrt{(0.07^2+0.07^2)}=0.10$	–

70	60268 1.56	32423 48.57	–	–	Метод спутниковых геодезических измерений (определений)	$Mt=\sqrt{(0.07^2+0.07^2)}=0.10$	–
71	60268 1.49	32423 48.75	–	–	Метод спутниковых геодезических измерений (определений)	$Mt=\sqrt{(0.07^2+0.07^2)}=0.10$	–
72	60268 1.67	32423 48.83	–	–	Метод спутниковых геодезических измерений (определений)	$Mt=\sqrt{(0.07^2+0.07^2)}=0.10$	–
69	60268 1.75	32423 48.64	–	–	Метод спутниковых геодезических измерений (определений)	$Mt=\sqrt{(0.07^2+0.07^2)}=0.10$	–

2. Сведения о частях границ уточняемого земельного участка с кадастровым номером 64:11:160414:29

Обозначение части границ		Горизонтальное проложение (S), м	Описание прохождения части границ	Сведения о согласовании местоположения границ (согласовано/спорное)
от т.	до т.			
1	2	3	4	5
57	58	2.13	–	–
58	59	20.22	–	–
59	60	4.98	–	–
60	61	71.24	–	–
61	62	4.44	–	–
62	63	1.35	–	–
63	64	17.26	–	–
64	65	39.98	–	–
65	66	1.24	–	–
66	67	9.53	–	–

67	57	22.75	–	–
3. Сведения о характеристиках уточняемого земельного участка с кадастровым номером 64:11:160414:29				
№ п/п	Наименование характеристики		Значение характеристики	
1	2		3	
1.	Адрес земельного участка		–	
1.1	Сведения о местоположении земельного участка (при отсутствии адреса) в структурированном в соответствии с федеральной информационной адресной системой виде		Саратовская область, район Духовницкий, рабочий поселок Духовницкое, улица Грибанова, дом 19	
1.2	Дополнительные сведения о местоположении земельного участка		–	
2.	Площадь земельного участка ± величина предельной погрешности определения (вычисления) площади ($P \pm \Delta P$), м ²		1546 кв.м ± 8.33 кв.м	
3.	Формула, примененная для вычисления предельной погрешности определения площади земельного участка с подставленными значениями (ΔP), м ²		$\Delta P = 2 * 0.10 * \sqrt{1546} * \sqrt{((1 + 1.63^2)/(2 * 1.63))} = 8.33$	
4.	Площадь земельного участка согласно сведениям Единого государственного реестра недвижимости ($P_{\text{кад}}$), м ²		1467	
5.	Оценка расхождения P и $P_{\text{кад}}$ ($P - P_{\text{кад}}$), м ²		79 кв.м	
6.	Предельные минимальный и максимальный размеры земельного участка ($P_{\text{мин}}$ и $P_{\text{макс}}$), м ²		–	
7.	Кадастровый номер или иной государственный учетный номер (инвентарный) объекта недвижимости, расположенного на земельном участке		64:11:160501:2599	
8.	Вид (виды) разрешенного использования		Для ведения личного подсобного хозяйства	
8.1	Дополнительные сведения об использовании земельного участка		–	
9.	Сведения о земельных участках (землях общего пользования, территории общего пользования), посредством которых обеспечивается доступ		–	
10.	Иные сведения		–	

4. Пояснения к сведениям об уточняемом земельном участке с кадастровым номером: 64:11:160414:29

1. –

Сведения об уточняемых земельных участках, необходимые для исправления реестровых ошибок в сведениях о местоположении их границ

1. Сведения о характерных точках границ уточняемого земельного участка с кадастровым номером 64:11:160414:32

Система координат МСК-64, зона 3

Зона № 3

Обозначение характерных точек границ	Координаты, м				Метод определения координат	Формулы, примененные для расчета средней квадратической погрешности определения координат характерных точек границ (Mt), с подставленными в такие формулы значениями и итоговые (вычисленные) значения Mt, м	Описание закрепления точки
	содержатся в Едином государственном реестре недвижимости		определены в ходе выполнения комплексных кадастровых работ				
	X	Y	X	Y			
1	2	3	4	5	6	7	8
73	60273 5.22	32423 71.75	60273 8.73	32423 68.20	Метод спутниковых геодезических измерений (определений)	$Mt = \sqrt{(0.07^2 + 0.07^2)} = 0.10$	–
74	60273 7.72	32423 65.38	60273 9.38	32423 66.63	Метод спутниковых геодезических измерений (определений)	$Mt = \sqrt{(0.07^2 + 0.07^2)} = 0.10$	–
75	60274 2.29	32423 67.17	60274 4.64	32423 68.82	Метод спутниковых геодезических измерений (определений)	$Mt = \sqrt{(0.07^2 + 0.07^2)} = 0.10$	–
76	60274 0.42	32423 71.92	60274 2.33	32423 73.47	Метод спутниковых геодезических измерений	$Mt = \sqrt{(0.07^2 + 0.07^2)} = 0.10$	–

					(определений)		
77	60274 4.56	32423 73.55	60275 5.13	32423 78.78	Метод спутниковых геодезических измерений (определений)	$Mt=\sqrt{(0.07^2+0.07^2)}=$ 0.10	–
78	60274 6.65	32423 68.24	60274 4.84	32424 03.57	Метод спутниковых геодезических измерений (определений)	$Mt=\sqrt{(0.07^2+0.07^2)}=$ 0.10	–
79	60275 5.77	32423 71.83	60273 6.85	32424 23.82	Метод спутниковых геодезических измерений (определений)	$Mt=\sqrt{(0.07^2+0.07^2)}=$ 0.10	–
80	60274 6.33	32423 95.83	60273 5.33	32424 23.22	Метод спутниковых геодезических измерений (определений)	$Mt=\sqrt{(0.07^2+0.07^2)}=$ 0.10	–
81	60274 4.94	32423 99.37	60272 8.04	32424 41.15	Метод спутниковых геодезических измерений (определений)	$Mt=\sqrt{(0.07^2+0.07^2)}=$ 0.10	–
82	60274 3.98	32424 01.79	60272 6.15	32424 45.46	Метод спутниковых геодезических измерений (определений)	$Mt=\sqrt{(0.07^2+0.07^2)}=$ 0.10	–
83	60274 3.29	32424 03.57	60270 8.36	32424 37.67	Метод спутниковых геодезических измерений (определений)	$Mt=\sqrt{(0.07^2+0.07^2)}=$ 0.10	–
84	60274 2.22	32424 06.30	60273 8.73	32423 68.20	Метод спутниковых геодезических измерений (определений)	$Mt=\sqrt{(0.07^2+0.07^2)}=$ 0.10	–
85	60273 5.86	32424 21.91	–	–	Метод спутниковых геодезических	$Mt=\sqrt{(0.07^2+0.07^2)}=$ 0.10	–

					измерений (определений)		
86	60272 7.71	32424 41.96	–	–	Метод спутниковых геодезических измерений (определений)	$Mt=\sqrt{(0.07^2+0.07^2)}=$ 0.10	–
87	60271 1.20	32424 35.47	–	–	Метод спутниковых геодезических измерений (определений)	$Mt=\sqrt{(0.07^2+0.07^2)}=$ 0.10	–
88	60273 2.20	32423 78.90	–	–	Метод спутниковых геодезических измерений (определений)	$Mt=\sqrt{(0.07^2+0.07^2)}=$ 0.10	–
89	60273 1.45	32423 78.60	–	–	Метод спутниковых геодезических измерений (определений)	$Mt=\sqrt{(0.07^2+0.07^2)}=$ 0.10	–
90	60273 2.74	32423 75.34	–	–	Метод спутниковых геодезических измерений (определений)	$Mt=\sqrt{(0.07^2+0.07^2)}=$ 0.10	–
91	60273 4.28	32423 71.39	–	–	Метод спутниковых геодезических измерений (определений)	$Mt=\sqrt{(0.07^2+0.07^2)}=$ 0.10	–
73	60273 5.22	32423 71.75	–	–	Метод спутниковых геодезических измерений (определений)	$Mt=\sqrt{(0.07^2+0.07^2)}=$ 0.10	–
–	–	–	–	–	–	–	–
92	–	–	60274 2.88	32423 73.93	Метод спутниковых геодезических измерений (определений)	$Mt=\sqrt{(0.07^2+0.07^2)}=$ 0.10	–

93	–	–	60274 2.80	32423 74.12	Метод спутниковых геодезических измерений (определений)	$Mt=\sqrt{(0.07^2+0.07^2)}=0.10$	–
94	–	–	60274 2.61	32423 74.04	Метод спутниковых геодезических измерений (определений)	$Mt=\sqrt{(0.07^2+0.07^2)}=0.10$	–
95	–	–	60274 2.69	32423 73.86	Метод спутниковых геодезических измерений (определений)	$Mt=\sqrt{(0.07^2+0.07^2)}=0.10$	–
92	–	–	60274 2.88	32423 73.93	Метод спутниковых геодезических измерений (определений)	$Mt=\sqrt{(0.07^2+0.07^2)}=0.10$	–

2. Сведения о частях границ уточняемого земельного участка с кадастровым номером 64:11:160414:32

Обозначение части границ		Горизонтальное проложение (S), м	Описание прохождения части границ	Сведения о согласовании местоположения границ (согласовано/спорное)
от г.	до г.			
1	2	3	4	5
73	74	1.70	–	–
74	75	5.70	–	–
75	76	5.19	–	–
76	77	13.86	–	–
77	78	26.84	–	–
78	79	21.77	–	–
79	80	1.63	–	–
80	81	19.36	–	–
81	82	4.71	–	–
82	83	19.42	–	–

83	84	75.82	–	–
–	–	–	–	–
92	93	0.21	–	–
93	94	0.21	–	–
94	95	0.20	–	–
95	92	0.20	–	–

3. Сведения о характеристиках уточняемого земельного участка с кадастровым номером 64:11:160414:32

№ п/п	Наименование характеристики	Значение характеристики
1	2	3
1.	Адрес земельного участка	–
1.1	Сведения о местоположении земельного участка (при отсутствии адреса) в структурированном в соответствии с федеральной информационной адресной системой виде	Саратовская область, район Духовницкий, рабочий поселок Духовницкое, улица Грибанова, дом 25
1.2	Дополнительные сведения о местоположении земельного участка	–
2.	Площадь земельного участка ± величина предельной погрешности определения (вычисления) площади ($P \pm \Delta P$), м ²	1451 кв.м ± 24.41 кв.м
3.	Формула, примененная для вычисления предельной погрешности определения площади земельного участка с подставленными значениями (ΔP), м ²	$\Delta P = 2 * 0.30 * \sqrt{1451} * \sqrt{((1 + 1.69^2)/(2 * 1.69))} = 24.41$
4.	Площадь земельного участка согласно сведениям Единого государственного реестра недвижимости ($P_{\text{кад}}$), м ²	1395
5.	Оценка расхождения P и $P_{\text{кад}}$ ($P - P_{\text{кад}}$), м ²	56 кв.м
6.	Предельные минимальный и максимальный размеры земельного участка ($P_{\text{мин}}$ и $P_{\text{макс}}$), м ²	–
7.	Кадастровый номер или иной государственный учетный номер (инвентарный) объекта недвижимости, расположенного на земельном участке	64:11:160501:2606
8.	Вид (виды) разрешенного использования	Для ведения личного подсобного

		хозяйства
8.1	Дополнительные сведения об использовании земельного участка	–
9.	Сведения о земельных участках (землях общего пользования, территории общего пользования), посредством которых обеспечивается доступ	–
10.	Иные сведения	–

4. Пояснения к сведениям об уточняемом земельном участке с кадастровым номером: 64:11:160414:32

1.	–
----	---

Сведения об уточняемых земельных участках, необходимые для исправления реестровых ошибок в сведениях о местоположении их границ

1. Сведения о характерных точках границ уточняемого земельного участка с кадастровым номером 64:11:160414:250

Система координат МСК-64, зона 3

Зона № 3

Обозначение характерных точек границ	Координаты, м				Метод определения координат	Формулы, примененные для расчета средней квадратической погрешности определения координат характерных точек границ (Mt), с подставленными в такие формулы значениями и итоговые (вычисленные) значения Mt, м	Описание закрепления точки
	содержатся в Едином государственном реестре недвижимости		определены в ходе выполнения комплексных кадастровых работ				
	X	Y	X	Y			
1	2	3	4	5	6	7	8
96	60265 3.10	32423 30.90	60265 2.37	32423 34.87	Метод спутниковых геодезических измерений (определений)	$Mt = \sqrt{(0.07^2 + 0.07^2)} = 0.10$	–
97	60266 1.04	32423 34.19	60267 9.22	32423 44.96	Метод спутниковых геодезических измерений (определений)	$Mt = \sqrt{(0.07^2 + 0.07^2)} = 0.10$	–

98	60266 5.30	32423 35.96	60267 1.41	32423 66.33	Метод спутниковых геодезических измерений (определений)	$Mt=\sqrt{(0.07^2+0.07^2)}=$ 0.10	–
99	60267 8.41	32423 41.40	60266 7.75	32423 75.13	Метод спутниковых геодезических измерений (определений)	$Mt=\sqrt{(0.07^2+0.07^2)}=$ 0.10	–
100	60267 6.49	32423 46.49	60266 6.51	32423 75.13	Метод спутниковых геодезических измерений (определений)	$Mt=\sqrt{(0.07^2+0.07^2)}=$ 0.10	–
101	60266 7.72	32423 67.47	60265 0.85	32424 11.91	Метод спутниковых геодезических измерений (определений)	$Mt=\sqrt{(0.07^2+0.07^2)}=$ 0.10	–
102	60266 5.92	32423 71.80	60264 9.39	32424 11.35	Метод спутниковых геодезических измерений (определений)	$Mt=\sqrt{(0.07^2+0.07^2)}=$ 0.10	–
103	60264 9.64	32424 10.76	60264 9.64	32424 10.76	Метод спутниковых геодезических измерений (определений)	$Mt=\sqrt{(0.07^2+0.07^2)}=$ 0.10	–
104	60263 0.17	32424 02.88	60263 0.17	32424 02.88	Метод спутниковых геодезических измерений (определений)	$Mt=\sqrt{(0.07^2+0.07^2)}=$ 0.10	–
105	60263 7.65	32423 84.87	60263 7.65	32423 84.87	Метод спутниковых геодезических измерений (определений)	$Mt=\sqrt{(0.07^2+0.07^2)}=$ 0.10	–
106	60265 1.05	32423 52.55	60263 8.50	32423 85.00	Метод спутниковых геодезических измерений	$Mt=\sqrt{(0.07^2+0.07^2)}=$ 0.10	–

					(определений)		
107	60264 9.75	32423 52.04	60265 1.53	32423 54.00	Метод спутниковых геодезических измерений (определений)	$Mt=\sqrt{(0.07^2+0.07^2)}=$ 0.10	–
108	60264 7.91	32423 51.26	60264 5.42	32423 51.12	Метод спутниковых геодезических измерений (определений)	$Mt=\sqrt{(0.07^2+0.07^2)}=$ 0.10	–
109	60264 5.12	32423 50.10	–	–	Метод спутниковых геодезических измерений (определений)	$Mt=\sqrt{(0.07^2+0.07^2)}=$ 0.10	–
110	60264 6.35	32423 47.15	–	–	Метод спутниковых геодезических измерений (определений)	$Mt=\sqrt{(0.07^2+0.07^2)}=$ 0.10	–
111	60264 7.08	32423 45.40	–	–	Метод спутниковых геодезических измерений (определений)	$Mt=\sqrt{(0.07^2+0.07^2)}=$ 0.10	–
112	60264 7.96	32423 43.27	–	–	Метод спутниковых геодезических измерений (определений)	$Mt=\sqrt{(0.07^2+0.07^2)}=$ 0.10	–
113	60264 9.12	32423 40.50	–	–	Метод спутниковых геодезических измерений (определений)	$Mt=\sqrt{(0.07^2+0.07^2)}=$ 0.10	–
114	60265 0.69	32423 36.72	–	–	Метод спутниковых геодезических измерений (определений)	$Mt=\sqrt{(0.07^2+0.07^2)}=$ 0.10	–
115	60265 2.56	32423 32.19	–	–	Метод спутниковых геодезических	$Mt=\sqrt{(0.07^2+0.07^2)}=$ 0.10	–

					измерений (определений)		
96	60265 3.10	32423 30.90	60265 2.37	32423 34.87	Метод спутниковых геодезических измерений (определений)	$Mt=\sqrt{(0.07^2+0.07^2)}=$ 0.10	–
–	–	–	–	–	–	–	–
116	60265 6.68	32423 38.71	–	–	Метод спутниковых геодезических измерений (определений)	$Mt=\sqrt{(0.07^2+0.07^2)}=$ 0.10	–
117	60265 6.60	32423 38.90	–	–	Метод спутниковых геодезических измерений (определений)	$Mt=\sqrt{(0.07^2+0.07^2)}=$ 0.10	–
118	60265 6.42	32423 38.82	–	–	Метод спутниковых геодезических измерений (определений)	$Mt=\sqrt{(0.07^2+0.07^2)}=$ 0.10	–
119	60265 6.49	32423 38.64	–	–	Метод спутниковых геодезических измерений (определений)	$Mt=\sqrt{(0.07^2+0.07^2)}=$ 0.10	–
116	60265 6.68	32423 38.71	–	–	Метод спутниковых геодезических измерений (определений)	$Mt=\sqrt{(0.07^2+0.07^2)}=$ 0.10	–

2. Сведения о частях границ уточняемого земельного участка с кадастровым номером 64:11:160414:250

Обозначение части границ		Горизонтальное проложение (S), м	Описание прохождения части границ	Сведения о согласовании местоположения границ (согласовано/спорное)
от г.	до г.			
1	2	3	4	5
96	97	28.68	–	–

97	98	22.75	–	–
98	99	9.53	–	–
99	100	1.24	–	–
100	101	39.98	–	–
101	102	1.56	–	–
102	103	0.64	–	–
103	104	21.00	–	–
104	105	19.50	–	–
105	106	0.86	–	–
106	107	33.63	–	–
107	108	6.75	–	–
108	96	17.67	–	–

3. Сведения о характеристиках уточняемого земельного участка с кадастровым номером 64:11:160414:250

№ п/п	Наименование характеристики	Значение характеристики
1	2	3
1.	Адрес земельного участка	–
1.1	Сведения о местоположении земельного участка (при отсутствии адреса) в структурированном в соответствии с федеральной информационной адресной системой виде	Саратовская область, район Духовницкий, рабочий поселок Духовницкое, улица Грибанова, дом 17
1.2	Дополнительные сведения о местоположении земельного участка	–
2.	Площадь земельного участка ± величина предельной погрешности определения (вычисления) площади ($P \pm \Delta P$), м ²	1737 кв.м ± 8.76 кв.м
3.	Формула, примененная для вычисления предельной погрешности определения площади земельного участка с подставленными значениями (ΔP), м ²	$\Delta P = 2 * 0.10 * \sqrt{1737} * \sqrt{((1 + 1.57^2)/(2 * 1.57))} = 8.76$
4.	Площадь земельного участка согласно сведениям Единого государственного реестра недвижимости ($P_{\text{кад}}$), м ²	1719

120	60274 3.68	32424 72.80	60274 3.47	32424 72.72	Метод спутниковых геодезических измерений (определений)	$Mt=\sqrt{(0.07^2+0.07^2)}=0.10$	–
121	60273 7.66	32424 89.08	60273 6.44	32424 88.75	Метод спутниковых геодезических измерений (определений)	$Mt=\sqrt{(0.07^2+0.07^2)}=0.10$	–
122	60273 5.33	32424 88.21	60273 5.33	32424 88.21	Метод спутниковых геодезических измерений (определений)	$Mt=\sqrt{(0.07^2+0.07^2)}=0.10$	–
123	60271 7.29	32424 81.71	60271 7.29	32424 81.71	Метод спутниковых геодезических измерений (определений)	$Mt=\sqrt{(0.07^2+0.07^2)}=0.10$	–
124	60266 1.39	32424 59.17	60268 9.34	32424 70.44	Метод спутниковых геодезических измерений (определений)	$Mt=\sqrt{(0.07^2+0.07^2)}=0.10$	–
125	60265 3.32	32424 56.00	60266 1.39	32424 59.17	Метод спутниковых геодезических измерений (определений)	$Mt=\sqrt{(0.07^2+0.07^2)}=0.10$	–
126	60265 9.66	32424 38.93	60265 2.27	32424 55.31	Метод спутниковых геодезических измерений (определений)	$Mt=\sqrt{(0.07^2+0.07^2)}=0.10$	–
127	60274 1.35	32424 71.93	60265 3.53	32424 52.24	Метод спутниковых геодезических измерений (определений)	$Mt=\sqrt{(0.07^2+0.07^2)}=0.10$	–
н128У	–	–	60265 9.15	32424 38.72	Метод спутниковых геодезических измерений	$Mt=\sqrt{(0.07^2+0.07^2)}=0.10$	–

					(определений)		
н129У	–	–	60274 1.35	32424 71.93	Метод спутниковых геодезических измерений (определений)	$Mt=\sqrt{(0.07^2+0.07^2)}=$ 0.10	–
120	60274 3.68	32424 72.80	60274 3.47	32424 72.72	Метод спутниковых геодезических измерений (определений)	$Mt=\sqrt{(0.07^2+0.07^2)}=$ 0.10	–

2. Сведения о частях границ уточняемого земельного участка с кадастровым номером 64:11:160414:252

Обозначение части границ		Горизонтальное проложение (S), м	Описание прохождения части границ	Сведения о согласовании местоположения границ (согласовано/спорное)
от т.	до т.			
1	2	3	4	5
120	121	17.50	–	–
121	122	1.23	–	–
122	123	19.18	–	–
123	124	30.14	–	–
124	125	30.14	–	–
125	126	9.90	–	–
126	127	3.32	–	–
127	н128У	14.64	–	–
н128У	н129У	88.66	–	–
н129У	120	2.26	–	–

3. Сведения о характеристиках уточняемого земельного участка с кадастровым номером 64:11:160414:252

№ п/п	Наименование характеристики	Значение характеристики
1	2	3
1.	Адрес земельного участка	–

1.1	Сведения о местоположении земельного участка (при отсутствии адреса) в структурированном в соответствии с федеральной информационной адресной системой виде	Саратовская область, район Духовницкий, рабочий поселок Духовницкое, улица Красноармейская, дом 7
1.2	Дополнительные сведения о местоположении земельного участка	–
2.	Площадь земельного участка \pm величина предельной погрешности определения (вычисления) площади ($P \pm \Delta P$), м ²	1634 кв.м \pm 8.80 кв.м
3.	Формула, примененная для вычисления предельной погрешности определения площади земельного участка с подставленными значениями (ΔP), м ²	$\Delta P = 2 * 0.10 * \sqrt{1634} * \sqrt{((1 + 1.82^2)/(2 * 1.82))} = 8.80$
4.	Площадь земельного участка согласно сведениям Единого государственного реестра недвижимости ($P_{\text{кад}}$), м ²	1631
5.	Оценка расхождения P и $P_{\text{кад}}$ ($P - P_{\text{кад}}$), м ²	3 кв.м
6.	Предельные минимальный и максимальный размеры земельного участка ($P_{\text{мин}}$ и $P_{\text{макс}}$), м ²	–
7.	Кадастровый номер или иной государственный учетный номер (инвентарный) объекта недвижимости, расположенного на земельном участке	64:11:160414:251
8.	Вид (виды) разрешенного использования	для ведения личного подсобного хозяйства (приусадебный земельный участок)
8.1	Дополнительные сведения об использовании земельного участка	–
9.	Сведения о земельных участках (землях общего пользования, территории общего пользования), посредством которых обеспечивается доступ	–
10.	Иные сведения	–
4. Пояснения к сведениям об уточняемом земельном участке с кадастровым номером: <u>64:11:160414:252</u>		
1.	–	
Описание местоположения зданий, сооружений, объектов незавершенного строительства на земельном участке		

1. Сведения о характерных точках контура объекта недвижимости с кадастровым номером

=

Система координат МСК-64, зона 3

Зона № 3

Обозначение характерных точек контура	Содержатся в Едином государственном реестре недвижимости			Определены в ходе выполнения комплексных кадастровых работ			Метод определения координат	Формулы, примененные для расчета средней квадратической погрешности определения координат характерных точек (M_t), м, с подставленными в такие формулы значениями и итоговые (вычисленные) значения M_t , м
	Координаты, м		Радиус, м	Координаты, м		Радиус, м		
	X	Y	R	X	Y	R		
1	2	3	4	5	6	7	8	9
н1О	–	–	–	6027 33.12	3242 489.9 7	–	Метод спутниковых геодезических измерений (определений)	$M_t = \sqrt{(0.07^2 + 0.07^2)} = 0.10$
н2О	–	–	–	6027 30.11	3242 497.3 7	–	Метод спутниковых геодезических измерений (определений)	$M_t = \sqrt{(0.07^2 + 0.07^2)} = 0.10$
н3О	–	–	–	6027 23.87	3242 494.8 3	–	Метод спутниковых геодезических измерений (определений)	$M_t = \sqrt{(0.07^2 + 0.07^2)} = 0.10$

н4О	–	–	–	6027 26.73	3242 487.4 8	–	Метод спутниковых геодезических измерений (определений)	$Mt=\sqrt{(0.07^2+0.07^2)}=0.10$
н1О	–	–	–	6027 33.12	3242 489.9 7	–	Метод спутниковых геодезических измерений (определений)	$Mt=\sqrt{(0.07^2+0.07^2)}=0.10$

2. Сведения о характеристиках объекта недвижимости с кадастровым номером 64:11:160501:1986

№ п/п	Наименование характеристики	Значение характеристики
1	2	3
1.	Вид объекта недвижимости	Здание
2.	Ранее присвоенный государственный учетный номер (инвентарный) здания, сооружения, объекта незавершенного строительства	–
3.	Кадастровый номер земельного участка (земельных участков), в границах которого (которых) расположены здание, сооружение, объект незавершенного строительства	64:11:160414:6
4.	Уникальный учетный номер кадастрового квартала, в границах которого расположены здание, сооружение, объект незавершенного строительства	64:11:160414
5.	Адрес здания, сооружения, объекта незавершенного строительства	Саратовская область, район Духовницкий, рабочий поселок Духовницкое, улица Красноармейская, дом 9
5.1	Сведения о местоположении здания, сооружения, объекта незавершенного строительства (при отсутствии адреса) в структурированном в соответствии с федеральной информационной адресной системой виде	–
5.2	Дополнительные сведения о местоположении	–
6.	Иные сведения	–

3. Пояснения к сведениям об объекте недвижимости с кадастровым номером

1. –

**Описание местоположения зданий, сооружений,
объектов незавершенного строительства на земельном участке**

1. Сведения о характерных точках контура объекта недвижимости с кадастровым номером =

Система координат МСК-64, зона 3Зона № 3

Обозначение характерных точек контура	Содержатся в Едином государственном реестре недвижимости			Определены в ходе выполнения комплексных кадастровых работ			Метод определения координат	Формулы, примененные для расчета средней квадратической погрешности определения координат характерных точек (M_t), м, с подставленными в такие формулы значениями и итоговые (вычисленные) значения M_t , м
	Координаты, м		Радиус, м	Координаты, м		Радиус, м		
	X	Y	R	X	Y	R		
1	2	3	4	5	6	7	8	9
н50	–	–	–	6027 46.92	3242 388.9 0	–	Метод спутниковых геодезических измерений (определений)	$M_t = \sqrt{(0.07^2 + 0.07^2)} = 0.10$
н60	–	–	–	6027 42.53	3242 387.0 7	–	Метод спутниковых геодезических измерений (определений)	$M_t = \sqrt{(0.07^2 + 0.07^2)} = 0.10$

н7О	–	–	–	6027 47.12	3242 376.0 7	–	Метод спутниковых геодезических измерений (определений)	$Mt=\sqrt{(0.07^2+0.07^2)}=0.10$
н8О	–	–	–	6027 51.50	3242 377.9 0	–	Метод спутниковых геодезических измерений (определений)	$Mt=\sqrt{(0.07^2+0.07^2)}=0.10$
н5О	–	–	–	6027 46.92	3242 388.9 0	–	Метод спутниковых геодезических измерений (определений)	$Mt=\sqrt{(0.07^2+0.07^2)}=0.10$

2. Сведения о характеристиках объекта недвижимости с кадастровым номером 64:11:160501:2606

№ п/п	Наименование характеристики	Значение характеристики
1	2	3
1.	Вид объекта недвижимости	Здание
2.	Ранее присвоенный государственный учетный номер (инвентарный) здания, сооружения, объекта незавершенного строительства	–
3.	Кадастровый номер земельного участка (земельных участков), в границах которого (которых) расположены здание, сооружение, объект незавершенного строительства	64:11:160414:32
4.	Уникальный учетный номер кадастрового квартала, в границах которого расположены здание, сооружение, объект незавершенного строительства	64:11:160414
5.	Адрес здания, сооружения, объекта незавершенного строительства	Саратовская область, район Духовницкий, рабочий поселок Духовницкое, улица Грибанова, дом 25
5.1	Сведения о местоположении здания, сооружения, объекта незавершенного строительства (при отсутствии адреса) в структурированном в соответствии с федеральной информационной	–

	адресной системой виде	
5.2	Дополнительные сведения о местоположении	–
6.	Иные сведения	–

3. Пояснения к сведениям об объекте недвижимости с кадастровым номером 64:11:160501:2606

1.	–
----	---

**Описание местоположения зданий, сооружений,
объектов незавершенного строительства на земельном участке**

1. Сведения о характерных точках контура объекта недвижимости с кадастровым номером =

Система координат МСК-64, зона 3

Зона № 3

Обозначение характерных точек контура	Содержатся в Едином государственном реестре недвижимости		Определены в ходе выполнения комплексных кадастровых работ			Метод определения координат	Формулы, примененные для расчета средней квадратической погрешности определения координат характерных точек (M_t), м, с подставленными в такие формулы значениями и итоговые (вычисленные) значения M_t , м	
	Координаты, м		Координаты, м		Радиус, м			
	X	Y	X	Y	R			
1	2	3	4	5	6	7	8	9
н90	–	–	–	6027 25.41	3242 508.0 4	–	Метод спутниковых геодезических измерений (определений)	$M_t = \sqrt{(0.07^2 + 0.07^2)} = 0.10$

н100	–	–	–	6027 21.60	3242 516.6 3	–	Метод спутниковых геодезических измерений (определений)	$Mt=\sqrt{(0.07^2+0.07^2)}=0.10$
н110	–	–	–	6027 13.04	3242 512.8 3	–	Метод спутниковых геодезических измерений (определений)	$Mt=\sqrt{(0.07^2+0.07^2)}=0.10$
н120	–	–	–	6027 16.69	3242 504.1 7	–	Метод спутниковых геодезических измерений (определений)	$Mt=\sqrt{(0.07^2+0.07^2)}=0.10$
н90	–	–	–	6027 25.41	3242 508.0 4	–	Метод спутниковых геодезических измерений (определений)	$Mt=\sqrt{(0.07^2+0.07^2)}=0.10$

2. Сведения о характеристиках объекта недвижимости с кадастровым номером 64:11:160501:3178

№ п/п	Наименование характеристики	Значение характеристики
1	2	3
1.	Вид объекта недвижимости	Здание
2.	Ранее присвоенный государственный учетный номер (инвентарный) здания, сооружения, объекта незавершенного строительства	–
3.	Кадастровый номер земельного участка (земельных участков), в границах которого (которых) расположены здание, сооружение, объект незавершенного строительства	64:11:160414:7
4.	Уникальный учетный номер кадастрового квартала, в границах которого расположены здание, сооружение, объект незавершенного строительства	64:11:160414
5.	Адрес здания, сооружения, объекта незавершенного строительства	Саратовская область, район Духовницкий, рабочий поселок

н130	–	–	–	6027 45.13	3242 436.9 2	–	Метод спутниковых геодезических измерений (определений)	$Mt=\sqrt{(0.07^2+0.07^2)}=0.10$
н140	–	–	–	6027 43.23	3242 441.6 8	–	Метод спутниковых геодезических измерений (определений)	$Mt=\sqrt{(0.07^2+0.07^2)}=0.10$
н150	–	–	–	6027 51.57	3242 444.8 3	–	Метод спутниковых геодезических измерений (определений)	$Mt=\sqrt{(0.07^2+0.07^2)}=0.10$
н160	–	–	–	6027 53.46	3242 440.1 2	–	Метод спутниковых геодезических измерений (определений)	$Mt=\sqrt{(0.07^2+0.07^2)}=0.10$
н130	–	–	–	6027 45.13	3242 436.9 2	–	Метод спутниковых геодезических измерений (определений)	$Mt=\sqrt{(0.07^2+0.07^2)}=0.10$

2. Сведения о характеристиках объекта недвижимости с кадастровым номером 64:11:160501:3203

№ п/п	Наименование характеристики	Значение характеристики
1	2	3
1.	Вид объекта недвижимости	Здание
2.	Ранее присвоенный государственный учетный номер (инвентарный) здания, сооружения, объекта незавершенного строительства	–
3.	Кадастровый номер земельного участка (земельных участков), в границах которого (которых) расположены здание, сооружение, объект	64:11:160414:3

	незавершенного строительства	
4.	Уникальный учетный номер кадастрового квартала, в границах которого расположены здание, сооружение, объект незавершенного строительства	64:11:160414
5.	Адрес здания, сооружения, объекта незавершенного строительства	Саратовская область, район Духовницкий, рабочий поселок Духовницкое, улица Красноармейская, дом 3
5.1	Сведения о местоположении здания, сооружения, объекта незавершенного строительства (при отсутствии адреса) в структурированном в соответствии с федеральной информационной адресной системой виде	–
5.2	Дополнительные сведения о местоположении	–
6.	Иные сведения	–

3. Пояснения к сведениям об объекте недвижимости с кадастровым номером 64:11:160501:3203

1. –

Описание местоположения зданий, сооружений, объектов незавершенного строительства на земельном участке

1. Сведения о характерных точках контура объекта недвижимости с кадастровым номером
=

Система координат МСК-64, зона 3

Зона № 3

Обозначение характеристик	Содержатся в Едином государственном реестре недвижимости	Определены в ходе выполнения комплексных кадастровых работ	Метод определения координат	Формулы, примененные для расчета средней квадратической погрешности определения
---------------------------	----------------------------------------------------------	------------------------------------------------------------	-----------------------------	---------------------------------------------------------------------------------

точек конту ра	Координаты , м		Радиу с, м	Координаты , м		Радиус, м		координат характерных точек (M _t), м, с подставленными в такие формулы значениями и итоговые (вычисленные) значения M _t , м
	X	Y	R	X	Y	R		
1	2	3	4	5	6	7	8	9
н170	–	–	–	6027 38.46	3242 451.8 3	–	Метод спутниковых геодезически х измерений (определений)	$M_t = \sqrt{(0.07^2 + 0.07^2)} = 0.10$
н180	–	–	–	6027 36.53	3242 456.6 4	–	Метод спутниковых геодезически х измерений (определений)	$M_t = \sqrt{(0.07^2 + 0.07^2)} = 0.10$
н190	–	–	–	6027 45.28	3242 460.1 6	–	Метод спутниковых геодезически х измерений (определений)	$M_t = \sqrt{(0.07^2 + 0.07^2)} = 0.10$
н200	–	–	–	6027 47.21	3242 455.3 4	–	Метод спутниковых геодезически х измерений (определений)	$M_t = \sqrt{(0.07^2 + 0.07^2)} = 0.10$
н170	–	–	–	6027 38.46	3242 451.8 3	–	Метод спутниковых геодезически х измерений (определений)	$M_t = \sqrt{(0.07^2 + 0.07^2)} = 0.10$

2. Сведения о характеристиках объекта недвижимости с кадастровым номером 64:11:160501:1933

№ п/п	Наименование характеристики	Значение характеристики
1	2	3
1.	Вид объекта недвижимости	Здание
2.	Ранее присвоенный государственный учетный номер (инвентарный) здания, сооружения, объекта незавершенного строительства	–
3.	Кадастровый номер земельного участка (земельных участков), в границах которого (которых) расположены здание, сооружение, объект незавершенного строительства	64:11:160414:4
4.	Уникальный учетный номер кадастрового квартала, в границах которого расположены здание, сооружение, объект незавершенного строительства	64:11:160414
5.	Адрес здания, сооружения, объекта незавершенного строительства	Саратовская область, район Духовницкий, рабочий поселок Духовницкое, улица Красноармейская, дом 5
5.1	Сведения о местоположении здания, сооружения, объекта незавершенного строительства (при отсутствии адреса) в структурированном в соответствии с федеральной информационной адресной системой виде	–
5.2	Дополнительные сведения о местоположении	–
6.	Иные сведения	–

3. Пояснения к сведениям об объекте недвижимости с кадастровым номером 64:11:160501:1933

1. –

Описание местоположения зданий, сооружений, объектов незавершенного строительства на земельном участке**1. Сведения о характерных точках контура объекта недвижимости с кадастровым номером**
=Система координат МСК-64, зона 3Зона № 3

Обозначение характерных точек контура	Содержатся в Едином государственном реестре недвижимости		Определены в ходе выполнения комплексных кадастровых работ				Метод определения координат	Формулы, примененные для расчета средней квадратической погрешности определения координат характерных точек (M_t), м, с подставленными в такие формулы значениями и итоговые (вычисленные) значения M_t , м	
	Координаты , м		Радиус, с, м		Координаты , м				Радиус, м
	X	Y	R	X	Y	R			
1	2	3	4	5	6	7	8	9	
н210	–	–	–	6026 98.06	3242 570.9 3	–	Метод спутниковых геодезических измерений (определений)	$M_t = \sqrt{(0.07^2 + 0.07^2)} = 0.10$	
н220	–	–	–	6026 93.79	3242 581.1 5	–	Метод спутниковых геодезических измерений (определений)	$M_t = \sqrt{(0.07^2 + 0.07^2)} = 0.10$	
н230	–	–	–	6026 89.01	3242 579.1 5	–	Метод спутниковых геодезических измерений (определений)	$M_t = \sqrt{(0.07^2 + 0.07^2)} = 0.10$	
н240	–	–	–	6026 90.89	3242 575.1 7	–	Метод спутниковых геодезических измерений (определений)	$M_t = \sqrt{(0.07^2 + 0.07^2)} = 0.10$	

н250	–	–	–	6026 88.80	3242 574.1 8	–	Метод спутниковых геодезических измерений (определений)	$Mt=\sqrt{(0.07^2+0.07^2)}=0.10$
н260	–	–	–	6026 91.59	3242 568.1 0	–	Метод спутниковых геодезических измерений (определений)	$Mt=\sqrt{(0.07^2+0.07^2)}=0.10$
н210	–	–	–	6026 98.06	3242 570.9 3	–	Метод спутниковых геодезических измерений (определений)	$Mt=\sqrt{(0.07^2+0.07^2)}=0.10$

2. Сведения о характеристиках объекта недвижимости с кадастровым номером 64:11:160501:192

№ п/п	Наименование характеристики	Значение характеристики
1	2	3
1.	Вид объекта недвижимости	Здание
2.	Ранее присвоенный государственный учетный номер (инвентарный) здания, сооружения, объекта незавершенного строительства	–
3.	Кадастровый номер земельного участка (земельных участков), в границах которого (которых) расположены здание, сооружение, объект незавершенного строительства	64:11:160414:9
4.	Уникальный учетный номер кадастрового квартала, в границах которого расположены здание, сооружение, объект незавершенного строительства	64:11:160414
5.	Адрес здания, сооружения, объекта незавершенного строительства	Саратовская область, район Духовницкий, рабочий поселок Духовницкое, улица Ленина, дом 56
5.1	Сведения о местоположении здания, сооружения, объекта незавершенного строительства (при отсутствии адреса) в структурированном в соответствии с федеральной информационной	–

	адресной системой виде	
5.2	Дополнительные сведения о местоположении	–
6.	Иные сведения	–

3. Пояснения к сведениям об объекте недвижимости с кадастровым номером 64:11:160501:192

1.	–
----	---

**Описание местоположения зданий, сооружений,
объектов незавершенного строительства на земельном участке**

1. Сведения о характерных точках контура объекта недвижимости с кадастровым номером

=

Система координат МСК-64, зона 3

Зона № 3

Обозначение характерных точек контура	Содержатся в Едином государственном реестре недвижимости		Определены в ходе выполнения комплексных кадастровых работ			Метод определения координат	Формулы, примененные для расчета средней квадратической погрешности определения координат характерных точек (M_t), м, с подставленными в такие формулы значениями и итоговые (вычисленные) значения M_t , м	
	Координаты, м		Координаты, м		Радиус, м			
	X	Y	X	Y	R			
1	2	3	4	5	6	7	8	9
н270	–	–	–	6026 53.27	3242 564.9 2	–	Метод спутниковых геодезических измерений (определений)	$M_t = \sqrt{(0.07^2 + 0.07^2)} = 0.10$

н280	–	–	–	6026 48.97	3242 563.1 3	–	Метод спутниковых геодезических измерений (определений)	$Mt=\sqrt{(0.07^2+0.07^2)}=0.10$
н290	–	–	–	6026 52.71	3242 554.1 3	–	Метод спутниковых геодезических измерений (определений)	$Mt=\sqrt{(0.07^2+0.07^2)}=0.10$
н300	–	–	–	6026 57.01	3242 555.9 3	–	Метод спутниковых геодезических измерений (определений)	$Mt=\sqrt{(0.07^2+0.07^2)}=0.10$
н270	–	–	–	6026 53.27	3242 564.9 2	–	Метод спутниковых геодезических измерений (определений)	$Mt=\sqrt{(0.07^2+0.07^2)}=0.10$

2. Сведения о характеристиках объекта недвижимости с кадастровым номером 64:11:160501:187

№ п/п	Наименование характеристики	Значение характеристики
1	2	3
1.	Вид объекта недвижимости	Здание
2.	Ранее присвоенный государственный учетный номер (инвентарный) здания, сооружения, объекта незавершенного строительства	–
3.	Кадастровый номер земельного участка (земельных участков), в границах которого (которых) расположены здание, сооружение, объект незавершенного строительства	64:11:160414:11
4.	Уникальный учетный номер кадастрового квартала, в границах которого расположены здание, сооружение, объект незавершенного строительства	64:11:160414
5.	Адрес здания, сооружения, объекта незавершенного строительства	Саратовская область, район Духовницкий, рабочий поселок

н300	–	–	–	6026 37.27	3242 549.4 8	–	Метод спутниковых геодезических измерений (определений)	$Mt=\sqrt{(0.07^2+0.07^2)}=0.10$
н310	–	–	–	6026 34.46	3242 557.3 6	–	Метод спутниковых геодезических измерений (определений)	$Mt=\sqrt{(0.07^2+0.07^2)}=0.10$
н320	–	–	–	6026 26.10	3242 554.1 3	–	Метод спутниковых геодезических измерений (определений)	$Mt=\sqrt{(0.07^2+0.07^2)}=0.10$
н330	–	–	–	6026 29.09	3242 546.3 9	–	Метод спутниковых геодезических измерений (определений)	$Mt=\sqrt{(0.07^2+0.07^2)}=0.10$
н300	–	–	–	6026 37.27	3242 549.4 8	–	Метод спутниковых геодезических измерений (определений)	$Mt=\sqrt{(0.07^2+0.07^2)}=0.10$

2. Сведения о характеристиках объекта недвижимости с кадастровым номером 64:11:160501:185

№ п/п	Наименование характеристики	Значение характеристики
1	2	3
1.	Вид объекта недвижимости	Здание
2.	Ранее присвоенный государственный учетный номер (инвентарный) здания, сооружения, объекта незавершенного строительства	–
3.	Кадастровый номер земельного участка (земельных участков), в границах которого (которых) расположены здание, сооружение, объект	64:11:160414:12

	незавершенного строительства	
4.	Уникальный учетный номер кадастрового квартала, в границах которого расположены здание, сооружение, объект незавершенного строительства	64:11:160414
5.	Адрес здания, сооружения, объекта незавершенного строительства	Саратовская область, район Духовницкий, рабочий поселок Духовницкое, улица Ленина, дом 50
5.1	Сведения о местоположении здания, сооружения, объекта незавершенного строительства (при отсутствии адреса) в структурированном в соответствии с федеральной информационной адресной системой виде	–
5.2	Дополнительные сведения о местоположении	–
6.	Иные сведения	–

3. Пояснения к сведениям об объекте недвижимости с кадастровым номером 64:11:160501:185

1.	–
----	---

Описание местоположения зданий, сооружений, объектов незавершенного строительства на земельном участке

1. Сведения о характерных точках контура объекта недвижимости с кадастровым номером =

Система координат МСК-64, зона 3

Зона № 3

Обозначение характеристик	Содержатся в Едином государственном реестре недвижимости	Определены в ходе выполнения комплексных кадастровых работ	Метод определения координат	Формулы, примененные для расчета средней квадратической погрешности определения
---------------------------	----------------------------------------------------------	------------------------------------------------------------	-----------------------------	---------------------------------------------------------------------------------

точек конту ра	Координаты , м		Радиу с, м	Координаты , м		Радиус, м		координат характерных точек (M _t), м, с подставленными в такие формулы значениями и итоговые (вычисленные) значения M _t , м
	X	Y	R	X	Y	R		
1	2	3	4	5	6	7	8	9
н340	–	–	–	6026 18.04	3242 541.2 0	–	Метод спутниковых геодезически х измерений (определений)	$M_t = \sqrt{(0.07^2 + 0.07^2)} = 0.10$
н350	–	–	–	6026 13.11	3242 539.0 2	–	Метод спутниковых геодезически х измерений (определений)	$M_t = \sqrt{(0.07^2 + 0.07^2)} = 0.10$
н360	–	–	–	6026 10.04	3242 545.7 7	–	Метод спутниковых геодезически х измерений (определений)	$M_t = \sqrt{(0.07^2 + 0.07^2)} = 0.10$
н370	–	–	–	6026 14.77	3242 548.0 3	–	Метод спутниковых геодезически х измерений (определений)	$M_t = \sqrt{(0.07^2 + 0.07^2)} = 0.10$
н340	–	–	–	6026 18.04	3242 541.2 0	–	Метод спутниковых геодезически х измерений (определений)	$M_t = \sqrt{(0.07^2 + 0.07^2)} = 0.10$

2. Сведения о характеристиках объекта недвижимости с кадастровым номером 64:11:160501:177

№ п/п	Наименование характеристики	Значение характеристики
1	2	3
1.	Вид объекта недвижимости	Здание
2.	Ранее присвоенный государственный учетный номер (инвентарный) здания, сооружения, объекта незавершенного строительства	–
3.	Кадастровый номер земельного участка (земельных участков), в границах которого (которых) расположены здание, сооружение, объект незавершенного строительства	64:11:160414:13
4.	Уникальный учетный номер кадастрового квартала, в границах которого расположены здание, сооружение, объект незавершенного строительства	64:11:160414
5.	Адрес здания, сооружения, объекта незавершенного строительства	Саратовская область, район Духовницкий, рабочий поселок Духовницкое, улица Ленина, дом 48
5.1	Сведения о местоположении здания, сооружения, объекта незавершенного строительства (при отсутствии адреса) в структурированном в соответствии с федеральной информационной адресной системой виде	–
5.2	Дополнительные сведения о местоположении	–
6.	Иные сведения	–

3. Пояснения к сведениям об объекте недвижимости с кадастровым номером 64:11:160501:177

1. –

Описание местоположения зданий, сооружений, объектов незавершенного строительства на земельном участке**1. Сведения о характерных точках контура объекта недвижимости с кадастровым номером**
=Система координат МСК-64, зона 3Зона № 3

Обозначение характерных точек контура	Содержатся в Едином государственном реестре недвижимости		Определены в ходе выполнения комплексных кадастровых работ				Метод определения координат	Формулы, примененные для расчета средней квадратической погрешности определения координат характерных точек (M_t), м, с подставленными в такие формулы значениями и итоговые (вычисленные) значения M_t , м	
	Координаты , м		Радиус, с, м		Координаты , м				Радиус, м
	X	Y	R	X	Y	R			
1	2	3	4	5	6	7	8	9	
н380	–	–	–	6025 80.51	3242 533.5 4	–	Метод спутниковых геодезических измерений (определений)	$M_t = \sqrt{(0.07^2 + 0.07^2)} = 0.10$	
н390	–	–	–	6025 84.35	3242 535.3 8	–	Метод спутниковых геодезических измерений (определений)	$M_t = \sqrt{(0.07^2 + 0.07^2)} = 0.10$	
н400	–	–	–	6025 88.83	3242 526.0 2	–	Метод спутниковых геодезических измерений (определений)	$M_t = \sqrt{(0.07^2 + 0.07^2)} = 0.10$	
н410	–	–	–	6025 84.98	3242 524.1 8	–	Метод спутниковых геодезических измерений (определений)	$M_t = \sqrt{(0.07^2 + 0.07^2)} = 0.10$	

н380	–	–	–	6025 80.51	3242 533.5 4	–	Метод спутниковых геодезически х измерений (определений)	$Mt=\sqrt{(0.07^2+0.07^2)}=0.10$
------	---	---	---	---------------	--------------------	---	--------------------------------------------------------------------------	----------------------------------

2. Сведения о характеристиках объекта недвижимости с кадастровым номером 64:11:160501:175

№ п/п	Наименование характеристики	Значение характеристики
1	2	3
1.	Вид объекта недвижимости	Здание
2.	Ранее присвоенный государственный учетный номер (инвентарный) здания, сооружения, объекта незавершенного строительства	–
3.	Кадастровый номер земельного участка (земельных участков), в границах которого (которых) расположены здание, сооружение, объект незавершенного строительства	64:11:160414:14
4.	Уникальный учетный номер кадастрового квартала, в границах которого расположены здание, сооружение, объект незавершенного строительства	64:11:160414
5.	Адрес здания, сооружения, объекта незавершенного строительства	Саратовская область, район Духовницкий, рабочий поселок Духовницкое, улица Ленина, дом 46
5.1	Сведения о местоположении здания, сооружения, объекта незавершенного строительства (при отсутствии адреса) в структурированном в соответствии с федеральной информационной адресной системой виде	–
5.2	Дополнительные сведения о местоположении	–
6.	Иные сведения	–

3. Пояснения к сведениям об объекте недвижимости с кадастровым номером 64:11:160501:175

1.	–
----	---

**Описание местоположения зданий, сооружений,
объектов незавершенного строительства на земельном участке**

1. Сведения о характерных точках контура объекта недвижимости с кадастровым номером

=

Система координат МСК-64, зона 3

Зона № 3

Обозначение характерных точек контура	Содержатся в Едином государственном реестре недвижимости			Определены в ходе выполнения комплексных кадастровых работ			Метод определения координат	Формулы, примененные для расчета средней квадратической погрешности определения координат характерных точек (M_t), м, с подставленными в такие формулы значениями и итоговые (вычисленные) значения M_t , м
	Координаты, м		Радиус, м	Координаты, м		Радиус, м		
	X	Y	R	X	Y	R		
1	2	3	4	5	6	7	8	9
н420	–	–	–	6025 79.95	3242 521.6 8	–	Метод спутниковых геодезических измерений (определений)	$M_t = \sqrt{(0.07^2 + 0.07^2)} = 0.10$
н430	–	–	–	6025 75.46	3242 531.4 8	–	Метод спутниковых геодезических измерений (определений)	$M_t = \sqrt{(0.07^2 + 0.07^2)} = 0.10$
н440	–	–	–	6025 66.37	3242 527.3 1	–	Метод спутниковых геодезических измерений (определений)	$M_t = \sqrt{(0.07^2 + 0.07^2)} = 0.10$

н450	–	–	–	6025 70.87	3242 517.5 1	–	Метод спутниковых геодезических измерений (определений)	$Mt=\sqrt{(0.07^2+0.07^2)}=0.10$
н420	–	–	–	6025 79.95	3242 521.6 8	–	Метод спутниковых геодезических измерений (определений)	$Mt=\sqrt{(0.07^2+0.07^2)}=0.10$

2. Сведения о характеристиках объекта недвижимости с кадастровым номером 64:11:160501:172

№ п/п	Наименование характеристики	Значение характеристики
1	2	3
1.	Вид объекта недвижимости	Здание
2.	Ранее присвоенный государственный учетный номер (инвентарный) здания, сооружения, объекта незавершенного строительства	–
3.	Кадастровый номер земельного участка (земельных участков), в границах которого (которых) расположены здание, сооружение, объект незавершенного строительства	64:11:160414:15
4.	Уникальный учетный номер кадастрового квартала, в границах которого расположены здание, сооружение, объект незавершенного строительства	64:11:160414
5.	Адрес здания, сооружения, объекта незавершенного строительства	Саратовская область, район Духовницкий, рабочий поселок Духовницкое, улица Ленина, дом 44
5.1	Сведения о местоположении здания, сооружения, объекта незавершенного строительства (при отсутствии адреса) в структурированном в соответствии с федеральной информационной адресной системой виде	–
5.2	Дополнительные сведения о местоположении	–
6.	Иные сведения	–

3. Пояснения к сведениям об объекте недвижимости с кадастровым номером

64:11:160501:172

1. –

**Описание местоположения зданий, сооружений,
объектов незавершенного строительства на земельном участке**

1. Сведения о характерных точках контура объекта недвижимости с кадастровым номером =

Система координат МСК-64, зона 3Зона № 3

Обозначение характерных точек контура	Содержатся в Едином государственном реестре недвижимости			Определены в ходе выполнения комплексных кадастровых работ			Метод определения координат	Формулы, примененные для расчета средней квадратической погрешности определения координат характерных точек (M_t), м, с подставленными в такие формулы значениями и итоговые (вычисленные) значения M_t , м
	Координаты, м		Радиус, м	Координаты, м		Радиус, м		
	X	Y	R	X	Y	R		
1	2	3	4	5	6	7	8	9
н460	–	–	–	6025 58.27	3242 520.9 1	–	Метод спутниковых геодезических измерений (определений)	$M_t = \sqrt{(0.07^2 + 0.07^2)} = 0.10$
н470	–	–	–	6025 54.29	3242 519.1 8	–	Метод спутниковых геодезических измерений (определений)	$M_t = \sqrt{(0.07^2 + 0.07^2)} = 0.10$

н480	–	–	–	6025 57.79	3242 511.7 0	–	Метод спутниковых геодезических измерений (определений)	$Mt=\sqrt{(0.07^2+0.07^2)}=0.10$
н490	–	–	–	6025 61.73	3242 513.4 8	–	Метод спутниковых геодезических измерений (определений)	$Mt=\sqrt{(0.07^2+0.07^2)}=0.10$
н460	–	–	–	6025 58.27	3242 520.9 1	–	Метод спутниковых геодезических измерений (определений)	$Mt=\sqrt{(0.07^2+0.07^2)}=0.10$

2. Сведения о характеристиках объекта недвижимости с кадастровым номером 64:11:160501:168

№ п/п	Наименование характеристики	Значение характеристики
1	2	3
1.	Вид объекта недвижимости	Здание
2.	Ранее присвоенный государственный учетный номер (инвентарный) здания, сооружения, объекта незавершенного строительства	–
3.	Кадастровый номер земельного участка (земельных участков), в границах которого (которых) расположены здание, сооружение, объект незавершенного строительства	64:11:160414:16
4.	Уникальный учетный номер кадастрового квартала, в границах которого расположены здание, сооружение, объект незавершенного строительства	64:11:160414
5.	Адрес здания, сооружения, объекта незавершенного строительства	Саратовская область, район Духовницкий, рабочий поселок Духовницкое, улица Ленина, дом 42
5.1	Сведения о местоположении здания, сооружения, объекта незавершенного строительства (при отсутствии адреса) в структурированном в соответствии с федеральной информационной	–

	адресной системой виде	
5.2	Дополнительные сведения о местоположении	–
6.	Иные сведения	–

3. Пояснения к сведениям об объекте недвижимости с кадастровым номером 64:11:160501:168

1.	–
----	---

**Описание местоположения зданий, сооружений,
объектов незавершенного строительства на земельном участке**

1. Сведения о характерных точках контура объекта недвижимости с кадастровым номером =

Система координат МСК-64, зона 3

Зона № 3

Обозначение характерных точек контура	Содержатся в Едином государственном реестре недвижимости		Определены в ходе выполнения комплексных кадастровых работ			Метод определения координат	Формулы, примененные для расчета средней квадратической погрешности определения координат характерных точек (M_t), м, с подставленными в такие формулы значениями и итоговые (вычисленные) значения M_t , м	
	Координаты, м		Координаты, м		Радиус, м			
	X	Y	X	Y	R			
1	2	3	4	5	6	7	8	9
н500	–	–	–	6025 44.03	3242 513.7 3	–	Метод спутниковых геодезических измерений (определений)	$M_t = \sqrt{(0.07^2 + 0.07^2)} = 0.10$

н510	–	–	–	6025 36.46	3242 510.0 8	–	Метод спутниковых геодезических измерений (определений)	$Mt=\sqrt{(0.07^2+0.07^2)}=0.10$
н520	–	–	–	6025 40.10	3242 502.5 1	–	Метод спутниковых геодезических измерений (определений)	$Mt=\sqrt{(0.07^2+0.07^2)}=0.10$
н530	–	–	–	6025 47.68	3242 506.1 6	–	Метод спутниковых геодезических измерений (определений)	$Mt=\sqrt{(0.07^2+0.07^2)}=0.10$
н500	–	–	–	6025 44.03	3242 513.7 3	–	Метод спутниковых геодезических измерений (определений)	$Mt=\sqrt{(0.07^2+0.07^2)}=0.10$

2. Сведения о характеристиках объекта недвижимости с кадастровым номером 64:11:160501:165

№ п/п	Наименование характеристики	Значение характеристики
1	2	3
1.	Вид объекта недвижимости	Здание
2.	Ранее присвоенный государственный учетный номер (инвентарный) здания, сооружения, объекта незавершенного строительства	–
3.	Кадастровый номер земельного участка (земельных участков), в границах которого (которых) расположены здание, сооружение, объект незавершенного строительства	64:11:160414:17
4.	Уникальный учетный номер кадастрового квартала, в границах которого расположены здание, сооружение, объект незавершенного строительства	64:11:160414
5.	Адрес здания, сооружения, объекта незавершенного строительства	Саратовская область, район Духовницкий, рабочий поселок

н600	–	–	–	6025 75.08	3242 439.9 1	–	Метод спутниковых геодезических измерений (определений)	$Mt=\sqrt{(0.07^2+0.07^2)}=0.10$
н610	–	–	–	6025 70.67	3242 437.9 7	–	Метод спутниковых геодезических измерений (определений)	$Mt=\sqrt{(0.07^2+0.07^2)}=0.10$
н620	–	–	–	6025 74.09	3242 430.2 5	–	Метод спутниковых геодезических измерений (определений)	$Mt=\sqrt{(0.07^2+0.07^2)}=0.10$
н630	–	–	–	6025 81.89	3242 433.7 1	–	Метод спутниковых геодезических измерений (определений)	$Mt=\sqrt{(0.07^2+0.07^2)}=0.10$
н640	–	–	–	6025 79.87	3242 438.2 9	–	Метод спутниковых геодезических измерений (определений)	$Mt=\sqrt{(0.07^2+0.07^2)}=0.10$
н650	–	–	–	6025 76.40	3242 436.9 0	–	Метод спутниковых геодезических измерений (определений)	$Mt=\sqrt{(0.07^2+0.07^2)}=0.10$
н600	–	–	–	6025 75.08	3242 439.9 1	–	Метод спутниковых геодезических измерений (определений)	$Mt=\sqrt{(0.07^2+0.07^2)}=0.10$

2. Сведения о характеристиках объекта недвижимости с кадастровым номером 64:11:160501:427

№ п/п	Наименование характеристики	Значение характеристики
1	2	3
1.	Вид объекта недвижимости	Здание
2.	Ранее присвоенный государственный учетный номер (инвентарный) здания, сооружения, объекта незавершенного строительства	–
3.	Кадастровый номер земельного участка (земельных участков), в границах которого (которых) расположены здание, сооружение, объект незавершенного строительства	64:11:160414:20
4.	Уникальный учетный номер кадастрового квартала, в границах которого расположены здание, сооружение, объект незавершенного строительства	64:11:160414
5.	Адрес здания, сооружения, объекта незавершенного строительства	Саратовская область, район Духовницкий, рабочий поселок Духовницкое, улица Михалева, дом 10
5.1	Сведения о местоположении здания, сооружения, объекта незавершенного строительства (при отсутствии адреса) в структурированном в соответствии с федеральной информационной адресной системой виде	–
5.2	Дополнительные сведения о местоположении	–
6.	Иные сведения	–
3. Пояснения к сведениям об объекте недвижимости с кадастровым номером 64:11:160501:427		
1.	–	
Описание местоположения зданий, сооружений, объектов незавершенного строительства на земельном участке		
1. Сведения о характерных точках контура объекта недвижимости с кадастровым номером =		
Система координат <u>МСК-64, зона 3</u>		Зона № 3

Обозначение характерных точек контура	Содержатся в Едином государственном реестре недвижимости			Определены в ходе выполнения комплексных кадастровых работ			Метод определения координат	Формулы, примененные для расчета средней квадратической погрешности определения координат характерных точек (M_t), м, с подставленными в такие формулы значениями и итоговые (вычисленные) значения M_t , м
	Координаты , м		Радиус, с, м	Координаты , м		Радиус, м		
	X	Y	R	X	Y	R		
1	2	3	4	5	6	7	8	9
н66О	–	–	–	6025 77.41	3242 420.3 5	–	Метод спутниковых геодезических измерений (определений)	$M_t = \sqrt{(0.07^2 + 0.07^2)} = 0.10$
н67О	–	–	–	6025 87.44	3242 424.9 7	–	Метод спутниковых геодезических измерений (определений)	$M_t = \sqrt{(0.07^2 + 0.07^2)} = 0.10$
н68О	–	–	–	6025 90.08	3242 418.9 6	–	Метод спутниковых геодезических измерений (определений)	$M_t = \sqrt{(0.07^2 + 0.07^2)} = 0.10$
н69О	–	–	–	6025 80.15	3242 414.4 1	–	Метод спутниковых геодезических измерений (определений)	$M_t = \sqrt{(0.07^2 + 0.07^2)} = 0.10$

н66О	–	–	–	6025 77.41	3242 420.3 5	–	Метод спутниковых геодезически х измерений (определений)	$Mt=\sqrt{(0.07^2+0.07^2)}=0.10$
------	---	---	---	---------------	--------------------	---	--------------------------------------------------------------------------	----------------------------------

2. Сведения о характеристиках объекта недвижимости с кадастровым номером 64:11:160501:491

№ п/п	Наименование характеристики	Значение характеристики
1	2	3
1.	Вид объекта недвижимости	Здание
2.	Ранее присвоенный государственный учетный номер (инвентарный) здания, сооружения, объекта незавершенного строительства	–
3.	Кадастровый номер земельного участка (земельных участков), в границах которого (которых) расположены здание, сооружение, объект незавершенного строительства	64:11:160414:21
4.	Уникальный учетный номер кадастрового квартала, в границах которого расположены здание, сооружение, объект незавершенного строительства	64:11:160414
5.	Адрес здания, сооружения, объекта незавершенного строительства	Саратовская область, район Духовницкий, рабочий поселок Духовницкое, улица Михалева, дом 8
5.1	Сведения о местоположении здания, сооружения, объекта незавершенного строительства (при отсутствии адреса) в структурированном в соответствии с федеральной информационной адресной системой виде	–
5.2	Дополнительные сведения о местоположении	–
6.	Иные сведения	–

3. Пояснения к сведениям об объекте недвижимости с кадастровым номером 64:11:160501:491

1.	–
----	---

**Описание местоположения зданий, сооружений,
объектов незавершенного строительства на земельном участке**

1. Сведения о характерных точках контура объекта недвижимости с кадастровым номером

=

Система координат МСК-64, зона 3

Зона № 3

Обозначение характерных точек контура	Содержатся в Едином государственном реестре недвижимости			Определены в ходе выполнения комплексных кадастровых работ			Метод определения координат	Формулы, примененные для расчета средней квадратической погрешности определения координат характерных точек (M_t), м, с подставленными в такие формулы значениями и итоговые (вычисленные) значения M_t , м
	Координаты, м		Радиус, м	Координаты, м		Радиус, м		
	X	Y	R	X	Y	R		
1	2	3	4	5	6	7	8	9
н700	–	–	–	6025 94.54	3242 402.6 4	–	Метод спутниковых геодезических измерений (определений)	$M_t = \sqrt{(0.07^2 + 0.07^2)} = 0.10$
н710	–	–	–	6025 94.85	3242 401.8 7	–	Метод спутниковых геодезических измерений (определений)	$M_t = \sqrt{(0.07^2 + 0.07^2)} = 0.10$
н720	–	–	–	6025 92.05	3242 400.7 4	–	Метод спутниковых геодезических измерений (определений)	$M_t = \sqrt{(0.07^2 + 0.07^2)} = 0.10$

н730	–	–	–	6025 93.25	3242 397.7 6	–	Метод спутниковых геодезических измерений (определений)	$Mt=\sqrt{(0.07^2+0.07^2)}=0.10$
н740	–	–	–	6025 87.47	3242 395.4 4	–	Метод спутниковых геодезических измерений (определений)	$Mt=\sqrt{(0.07^2+0.07^2)}=0.10$
н750	–	–	–	6025 85.98	3242 399.1 8	–	Метод спутниковых геодезических измерений (определений)	$Mt=\sqrt{(0.07^2+0.07^2)}=0.10$
н700	–	–	–	6025 94.54	3242 402.6 4	–	Метод спутниковых геодезических измерений (определений)	$Mt=\sqrt{(0.07^2+0.07^2)}=0.10$

2. Сведения о характеристиках объекта недвижимости с кадастровым номером 64:11:160501:486

№ п/п	Наименование характеристики	Значение характеристики
1	2	3
1.	Вид объекта недвижимости	Здание
2.	Ранее присвоенный государственный учетный номер (инвентарный) здания, сооружения, объекта незавершенного строительства	–
3.	Кадастровый номер земельного участка (земельных участков), в границах которого (которых) расположены здание, сооружение, объект незавершенного строительства	64:11:160414:23
4.	Уникальный учетный номер кадастрового квартала, в границах которого расположены здание, сооружение, объект незавершенного строительства	64:11:160414
5.	Адрес здания, сооружения, объекта незавершенного строительства	Саратовская область, район Духовницкий, рабочий поселок

н760	–	–	–	6026 03.76	3242 385.1 5	–	Метод спутниковых геодезических измерений (определений)	$Mt=\sqrt{(0.07^2+0.07^2)}=0.10$
н770	–	–	–	6026 01.72	3242 389.7 4	–	Метод спутниковых геодезических измерений (определений)	$Mt=\sqrt{(0.07^2+0.07^2)}=0.10$
н780	–	–	–	6025 91.88	3242 385.3 7	–	Метод спутниковых геодезических измерений (определений)	$Mt=\sqrt{(0.07^2+0.07^2)}=0.10$
н790	–	–	–	6025 93.58	3242 381.1 0	–	Метод спутниковых геодезических измерений (определений)	$Mt=\sqrt{(0.07^2+0.07^2)}=0.10$
н760	–	–	–	6026 03.76	3242 385.1 5	–	Метод спутниковых геодезических измерений (определений)	$Mt=\sqrt{(0.07^2+0.07^2)}=0.10$

2. Сведения о характеристиках объекта недвижимости с кадастровым номером 64:11:160501:469

№ п/п	Наименование характеристики	Значение характеристики
1	2	3
1.	Вид объекта недвижимости	Здание
2.	Ранее присвоенный государственный учетный номер (инвентарный) здания, сооружения, объекта незавершенного строительства	–
3.	Кадастровый номер земельного участка (земельных участков), в границах которого (которых) расположены здание, сооружение, объект	64:11:160414:24

	незавершенного строительства	
4.	Уникальный учетный номер кадастрового квартала, в границах которого расположены здание, сооружение, объект незавершенного строительства	64:11:160414
5.	Адрес здания, сооружения, объекта незавершенного строительства	Саратовская область, район Духовницкий, рабочий поселок Духовницкое, улица Михалева, дом 4
5.1	Сведения о местоположении здания, сооружения, объекта незавершенного строительства (при отсутствии адреса) в структурированном в соответствии с федеральной информационной адресной системой виде	–
5.2	Дополнительные сведения о местоположении	–
6.	Иные сведения	–

3. Пояснения к сведениям об объекте недвижимости с кадастровым номером 64:11:160501:469

1. –

Описание местоположения зданий, сооружений, объектов незавершенного строительства на земельном участке

1. Сведения о характерных точках контура объекта недвижимости с кадастровым номером =

Система координат МСК-64, зона 3

Зона № 3

Обозначение характеристик	Содержатся в Едином государственном реестре недвижимости	Определены в ходе выполнения комплексных кадастровых работ	Метод определения координат	Формулы, примененные для расчета средней квадратической погрешности определения
---------------------------	----------------------------------------------------------	------------------------------------------------------------	-----------------------------	---------------------------------------------------------------------------------

точек конту ра	Координаты , м		Радиу с, м	Координаты , м		Радиус, м		координат характерных точек (M _t), м, с подставленными в такие формулы значениями и итоговые (вычисленные) значения M _t , м
	X	Y	R	X	Y	R		
1	2	3	4	5	6	7	8	9
н800	–	–	–	6026 02.22	3242 361.2 0	–	Метод спутниковых геодезически х измерений (определений)	$M_t = \sqrt{(0.07^2 + 0.07^2)} = 0.10$
н810	–	–	–	6026 10.08	3242 364.7 0	–	Метод спутниковых геодезически х измерений (определений)	$M_t = \sqrt{(0.07^2 + 0.07^2)} = 0.10$
н820	–	–	–	6026 11.79	3242 360.8 5	–	Метод спутниковых геодезически х измерений (определений)	$M_t = \sqrt{(0.07^2 + 0.07^2)} = 0.10$
н830	–	–	–	6026 04.04	3242 357.4 0	–	Метод спутниковых геодезически х измерений (определений)	$M_t = \sqrt{(0.07^2 + 0.07^2)} = 0.10$
н800	–	–	–	6026 02.22	3242 361.2 0	–	Метод спутниковых геодезически х измерений (определений)	$M_t = \sqrt{(0.07^2 + 0.07^2)} = 0.10$

2. Сведения о характеристиках объекта недвижимости с кадастровым номером 64:11:160501:439

№ п/п	Наименование характеристики	Значение характеристики
1	2	3
1.	Вид объекта недвижимости	Здание
2.	Ранее присвоенный государственный учетный номер (инвентарный) здания, сооружения, объекта незавершенного строительства	–
3.	Кадастровый номер земельного участка (земельных участков), в границах которого (которых) расположены здание, сооружение, объект незавершенного строительства	64:11:160414:25
4.	Уникальный учетный номер кадастрового квартала, в границах которого расположены здание, сооружение, объект незавершенного строительства	64:11:160414
5.	Адрес здания, сооружения, объекта незавершенного строительства	Саратовская область, район Духовницкий, рабочий поселок Духовницкое, улица Михалева, дом 2
5.1	Сведения о местоположении здания, сооружения, объекта незавершенного строительства (при отсутствии адреса) в структурированном в соответствии с федеральной информационной адресной системой виде	–
5.2	Дополнительные сведения о местоположении	–
6.	Иные сведения	–

3. Пояснения к сведениям об объекте недвижимости с кадастровым номером 64:11:160501:439

1. –

Описание местоположения зданий, сооружений, объектов незавершенного строительства на земельном участке**1. Сведения о характерных точках контура объекта недвижимости с кадастровым номером**
=Система координат МСК-64, зона 3Зона № 3

Обозначение характерных точек контура	Содержатся в Едином государственном реестре недвижимости		Определены в ходе выполнения комплексных кадастровых работ				Метод определения координат	Формулы, примененные для расчета средней квадратической погрешности определения координат характерных точек (M_t), м, с подставленными в такие формулы значениями и итоговые (вычисленные) значения M_t , м	
	Координаты , м		Радиус, с, м		Координаты , м				Радиус, м
	X	Y	R	X	Y	R			
1	2	3	4	5	6	7	8	9	
н840	–	–	–	6026 29.46	3242 328.6 3	–	Метод спутниковых геодезических измерений (определений)	$M_t = \sqrt{(0.07^2 + 0.07^2)} = 0.10$	
н850	–	–	–	6026 27.61	3242 332.8 1	–	Метод спутниковых геодезических измерений (определений)	$M_t = \sqrt{(0.07^2 + 0.07^2)} = 0.10$	
н860	–	–	–	6026 20.25	3242 329.5 5	–	Метод спутниковых геодезических измерений (определений)	$M_t = \sqrt{(0.07^2 + 0.07^2)} = 0.10$	
н870	–	–	–	6026 22.10	3242 325.3 8	–	Метод спутниковых геодезических измерений (определений)	$M_t = \sqrt{(0.07^2 + 0.07^2)} = 0.10$	

н84О	–	–	–	6026 29.46	3242 328.6 3	–	Метод спутниковых геодезически х измерений (определений)	$Mt = \sqrt{(0.07^2 + 0.07^2)} = 0.10$
------	---	---	---	---------------	--------------------	---	--------------------------------------------------------------------------	----------------------------------------

2. Сведения о характеристиках объекта недвижимости с кадастровым номером 64:11:160501:2591

№ п/п	Наименование характеристики	Значение характеристики
1	2	3
1.	Вид объекта недвижимости	Здание
2.	Ранее присвоенный государственный учетный номер (инвентарный) здания, сооружения, объекта незавершенного строительства	–
3.	Кадастровый номер земельного участка (земельных участков), в границах которого (которых) расположены здание, сооружение, объект незавершенного строительства	64:11:160414:26
4.	Уникальный учетный номер кадастрового квартала, в границах которого расположены здание, сооружение, объект незавершенного строительства	64:11:160414
5.	Адрес здания, сооружения, объекта незавершенного строительства	Саратовская область, район Духовницкий, рабочий поселок Духовницкое, улица Грибанова, дом 13
5.1	Сведения о местоположении здания, сооружения, объекта незавершенного строительства (при отсутствии адреса) в структурированном в соответствии с федеральной информационной адресной системой виде	–
5.2	Дополнительные сведения о местоположении	–
6.	Иные сведения	–

3. Пояснения к сведениям об объекте недвижимости с кадастровым номером 64:11:160501:2591

1.	–
----	---

**Описание местоположения зданий, сооружений,
объектов незавершенного строительства на земельном участке**

1. Сведения о характерных точках контура объекта недвижимости с кадастровым номером

=

Система координат МСК-64, зона 3

Зона № 3

Обозначение характерных точек контура	Содержатся в Едином государственном реестре недвижимости			Определены в ходе выполнения комплексных кадастровых работ			Метод определения координат	Формулы, примененные для расчета средней квадратической погрешности определения координат характерных точек (M_t), м, с подставленными в такие формулы значениями и итоговые (вычисленные) значения M_t , м
	Координаты, м		Радиус, м	Координаты, м		Радиус, м		
	X	Y	R	X	Y	R		
1	2	3	4	5	6	7	8	9
н880	–	–	–	6026 49.08	3242 336.9 8	–	Метод спутниковых геодезических измерений (определений)	$M_t = \sqrt{(0.07^2 + 0.07^2)} = 0.10$
н890	–	–	–	6026 43.71	3242 334.6 2	–	Метод спутниковых геодезических измерений (определений)	$M_t = \sqrt{(0.07^2 + 0.07^2)} = 0.10$
н900	–	–	–	6026 40.36	3242 342.2 4	–	Метод спутниковых геодезических измерений (определений)	$M_t = \sqrt{(0.07^2 + 0.07^2)} = 0.10$

н91О	–	–	–	6026 45.72	3242 344.6 0	–	Метод спутниковых геодезических измерений (определений)	$Mt=\sqrt{(0.07^2+0.07^2)}=0.10$
н88О	–	–	–	6026 49.08	3242 336.9 8	–	Метод спутниковых геодезических измерений (определений)	$Mt=\sqrt{(0.07^2+0.07^2)}=0.10$

2. Сведения о характеристиках объекта недвижимости с кадастровым номером 64:11:160501:2593

№ п/п	Наименование характеристики	Значение характеристики
1	2	3
1.	Вид объекта недвижимости	Здание
2.	Ранее присвоенный государственный учетный номер (инвентарный) здания, сооружения, объекта незавершенного строительства	–
3.	Кадастровый номер земельного участка (земельных участков), в границах которого (которых) расположены здание, сооружение, объект незавершенного строительства	64:11:160414:27
4.	Уникальный учетный номер кадастрового квартала, в границах которого расположены здание, сооружение, объект незавершенного строительства	64:11:160414
5.	Адрес здания, сооружения, объекта незавершенного строительства	Саратовская область, район Духовницкий, рабочий поселок Духовницкое, улица Грибанова, дом 15
5.1	Сведения о местоположении здания, сооружения, объекта незавершенного строительства (при отсутствии адреса) в структурированном в соответствии с федеральной информационной адресной системой виде	–
5.2	Дополнительные сведения о местоположении	–
6.	Иные сведения	–

3. Пояснения к сведениям об объекте недвижимости с кадастровым номером

1. –

**Описание местоположения зданий, сооружений,
объектов незавершенного строительства на земельном участке**

1. Сведения о характерных точках контура объекта недвижимости с кадастровым номером =

Система координат МСК-64, зона 3Зона № 3

Обозначение характерных точек контура	Содержатся в Едином государственном реестре недвижимости			Определены в ходе выполнения комплексных кадастровых работ			Метод определения координат	Формулы, примененные для расчета средней квадратической погрешности определения координат характерных точек (M_t), м, с подставленными в такие формулы значениями и итоговые (вычисленные) значения M_t , м
	Координаты, м		Радиус, м	Координаты, м		Радиус, м		
	X	Y	R	X	Y	R		
1	2	3	4	5	6	7	8	9
н920	–	–	–	6026 79.77	3242 357.6 2	–	Метод спутниковых геодезических измерений (определений)	$M_t = \sqrt{(0.07^2 + 0.07^2)} = 0.10$
н930	–	–	–	6026 88.78	3242 360.7 3	–	Метод спутниковых геодезических измерений (определений)	$M_t = \sqrt{(0.07^2 + 0.07^2)} = 0.10$

н940	–	–	–	6026 91.34	3242 353.2 8	–	Метод спутниковых геодезических измерений (определений)	$Mt=\sqrt{(0.07^2+0.07^2)}=0.10$
н950	–	–	–	6026 82.33	3242 350.1 8	–	Метод спутниковых геодезических измерений (определений)	$Mt=\sqrt{(0.07^2+0.07^2)}=0.10$
н920	–	–	–	6026 79.77	3242 357.6 2	–	Метод спутниковых геодезических измерений (определений)	$Mt=\sqrt{(0.07^2+0.07^2)}=0.10$

2. Сведения о характеристиках объекта недвижимости с кадастровым номером 64:11:160501:2599

№ п/п	Наименование характеристики	Значение характеристики
1	2	3
1.	Вид объекта недвижимости	Здание
2.	Ранее присвоенный государственный учетный номер (инвентарный) здания, сооружения, объекта незавершенного строительства	–
3.	Кадастровый номер земельного участка (земельных участков), в границах которого (которых) расположены здание, сооружение, объект незавершенного строительства	64:11:160414:29
4.	Уникальный учетный номер кадастрового квартала, в границах которого расположены здание, сооружение, объект незавершенного строительства	64:11:160414
5.	Адрес здания, сооружения, объекта незавершенного строительства	Саратовская область, район Духовницкий, рабочий поселок Духовницкое, улица Грибанова, дом 19
5.1	Сведения о местоположении здания, сооружения, объекта незавершенного строительства (при отсутствии адреса) в структурированном в соответствии с федеральной информационной	–

	адресной системой виде	
5.2	Дополнительные сведения о местоположении	–
6.	Иные сведения	–

3. Пояснения к сведениям об объекте недвижимости с кадастровым номером 64:11:160501:2599

1.	–
----	---

**Описание местоположения зданий, сооружений,
объектов незавершенного строительства на земельном участке**

1. Сведения о характерных точках контура объекта недвижимости с кадастровым номером =

Система координат МСК-64, зона 3

Зона № 3

Обозначение характерных точек контура	Содержатся в Едином государственном реестре недвижимости		Определены в ходе выполнения комплексных кадастровых работ			Метод определения координат	Формулы, примененные для расчета средней квадратической погрешности определения координат характерных точек (M_t), м, с подставленными в такие формулы значениями и итоговые (вычисленные) значения M_t , м	
	Координаты, м		Координаты, м		Радиус, м			
	X	Y	X	Y	R			
1	2	3	4	5	6	7	8	9
н960	–	–	–	6027 09.96	3242 369.0 8	–	Метод спутниковых геодезических измерений (определений)	$M_t = \sqrt{(0.07^2 + 0.07^2)} = 0.10$

н970	–	–	–	6027 00.33	3242 365.1 0	–	Метод спутниковых геодезических измерений (определений)	$Mt=\sqrt{(0.07^2+0.07^2)}=0.10$
н980	–	–	–	6027 03.26	3242 358.0 3	–	Метод спутниковых геодезических измерений (определений)	$Mt=\sqrt{(0.07^2+0.07^2)}=0.10$
н990	–	–	–	6027 12.88	3242 362.0 0	–	Метод спутниковых геодезических измерений (определений)	$Mt=\sqrt{(0.07^2+0.07^2)}=0.10$
н960	–	–	–	6027 09.96	3242 369.0 8	–	Метод спутниковых геодезических измерений (определений)	$Mt=\sqrt{(0.07^2+0.07^2)}=0.10$

2. Сведения о характеристиках объекта недвижимости с кадастровым номером 64:11:160501:2601

№ п/п	Наименование характеристики	Значение характеристики
1	2	3
1.	Вид объекта недвижимости	Здание
2.	Ранее присвоенный государственный учетный номер (инвентарный) здания, сооружения, объекта незавершенного строительства	–
3.	Кадастровый номер земельного участка (земельных участков), в границах которого (которых) расположены здание, сооружение, объект незавершенного строительства	64:11:160414:30
4.	Уникальный учетный номер кадастрового квартала, в границах которого расположены здание, сооружение, объект незавершенного строительства	64:11:160414
5.	Адрес здания, сооружения, объекта незавершенного строительства	Саратовская область, район Духовницкий, рабочий поселок

н1000	–	–	–	6027 24.28	3242 366.9 8	–	Метод спутниковых геодезических измерений (определений)	$Mt=\sqrt{(0.07^2+0.07^2)}=0.10$
н1010	–	–	–	6027 20.43	3242 375.8 0	–	Метод спутниковых геодезических измерений (определений)	$Mt=\sqrt{(0.07^2+0.07^2)}=0.10$
н1020	–	–	–	6027 25.63	3242 378.0 7	–	Метод спутниковых геодезических измерений (определений)	$Mt=\sqrt{(0.07^2+0.07^2)}=0.10$
н1030	–	–	–	6027 27.32	3242 374.1 8	–	Метод спутниковых геодезических измерений (определений)	$Mt=\sqrt{(0.07^2+0.07^2)}=0.10$
н1040	–	–	–	6027 33.11	3242 376.7 2	–	Метод спутниковых геодезических измерений (определений)	$Mt=\sqrt{(0.07^2+0.07^2)}=0.10$
н1050	–	–	–	6027 35.27	3242 371.7 8	–	Метод спутниковых геодезических измерений (определений)	$Mt=\sqrt{(0.07^2+0.07^2)}=0.10$
н1000	–	–	–	6027 24.28	3242 366.9 8	–	Метод спутниковых геодезических измерений (определений)	$Mt=\sqrt{(0.07^2+0.07^2)}=0.10$

2. Сведения о характеристиках объекта недвижимости с кадастровым номером 64:11:160501:2603

№ п/п	Наименование характеристики	Значение характеристики
1	2	3
1.	Вид объекта недвижимости	Здание
2.	Ранее присвоенный государственный учетный номер (инвентарный) здания, сооружения, объекта незавершенного строительства	–
3.	Кадастровый номер земельного участка (земельных участков), в границах которого (которых) расположены здание, сооружение, объект незавершенного строительства	64:11:160414:31
4.	Уникальный учетный номер кадастрового квартала, в границах которого расположены здание, сооружение, объект незавершенного строительства	64:11:160414
5.	Адрес здания, сооружения, объекта незавершенного строительства	Саратовская область, район Духовницкий, рабочий поселок Духовницкое, улица Грибанова, дом 23
5.1	Сведения о местоположении здания, сооружения, объекта незавершенного строительства (при отсутствии адреса) в структурированном в соответствии с федеральной информационной адресной системой виде	–
5.2	Дополнительные сведения о местоположении	–
6.	Иные сведения	–

3. Пояснения к сведениям об объекте недвижимости с кадастровым номером 64:11:160501:2603

1. –

Сведения о зданиях, сооружениях, объектах незавершенного строительства, необходимые для исправления реестровых ошибок в сведениях об описании их местоположения

1. Сведения о характерных точках контура Здание

вид объекта недвижимости (здание, сооружение, объект незавершенного строительства)

с кадастровым номером 64:11:160414:39

Система координат МСК-64, зона 3

Зона № 3

Обозначение характера	Содержащиеся в Едином государственном реестре	Определены в ходе выполнения комплексных	Метод определения	Формулы, примененные для расчета средней
-----------------------	-----------------------------------------------	------------------------------------------	-------------------	------------------------------------------

рных точек контура	недвижимости			кадастровых работ			координат	квадратической погрешности определения координат характерных точек (M _t), м, с подставленными в такие формулы значениями и итоговые (вычисленные) значения M _t , м
	координаты, м		радиус, м	координаты, м		радиус, м		
	X	Y	R	X	Y	R		
1	2	3	4	5	6	7	8	9
1	60267 7.49	32425 57.91	–	6026 77.18	3242 563.5 3	–	Метод спутниковых геодезических измерений (определений)	$M_t = \sqrt{(0.07^2 + 0.07^2)}$)=0.10
2	60267 4.12	32425 63.70	–	6026 74.60	3242 569.7 2	–	Метод спутниковых геодезических измерений (определений)	$M_t = \sqrt{(0.07^2 + 0.07^2)}$)=0.10
3	60267 1.67	32425 62.25	–	6026 71.98	3242 568.6 0	–	Метод спутниковых геодезических измерений (определений)	$M_t = \sqrt{(0.07^2 + 0.07^2)}$)=0.10
4	60267 0.88	32425 63.60	–	6026 71.38	3242 570.0 4	–	Метод спутниковых геодезических измерений (определений)	$M_t = \sqrt{(0.07^2 + 0.07^2)}$)=0.10
5	60266 8.43	32425 64.08	–	6026 69.01	3242 570.8 4	–	Метод спутниковых геодезических измерений (определений)	$M_t = \sqrt{(0.07^2 + 0.07^2)}$)=0.10
6	60266 7.06	32425 63.14	–	6026 67.53	3242 570.0 9	–	Метод спутниковых геодезических измерений (определений)	$M_t = \sqrt{(0.07^2 + 0.07^2)}$)=0.10

7	60266 6.41	32425 60.87	–	6026 66.59	3242 567.9 2	–	Метод спутниковых геодезических измерений (определений)	$Mt=\sqrt{(0.07^2+0.07^2)}=0.10$
8	60266 7.23	32425 59.46	–	6026 67.22	3242 566.4 2	–	Метод спутниковых геодезических измерений (определений)	$Mt=\sqrt{(0.07^2+0.07^2)}=0.10$
9	60266 4.69	32425 57.84	–	6026 64.48	3242 565.1 5	–	Метод спутниковых геодезических измерений (определений)	$Mt=\sqrt{(0.07^2+0.07^2)}=0.10$
10	60266 8.19	32425 52.19	–	6026 67.21	3242 559.0 9	–	Метод спутниковых геодезических измерений (определений)	$Mt=\sqrt{(0.07^2+0.07^2)}=0.10$
11	60267 1.41	32425 54.16	–	6026 70.66	3242 560.6 2	–	Метод спутниковых геодезических измерений (определений)	$Mt=\sqrt{(0.07^2+0.07^2)}=0.10$
12	60267 4.05	32425 53.45	–	6026 73.19	3242 559.5 6	–	Метод спутниковых геодезических измерений (определений)	$Mt=\sqrt{(0.07^2+0.07^2)}=0.10$
13	60267 5.13	32425 56.41	–	6026 74.65	3242 562.3 6	–	Метод спутниковых геодезических измерений (определений)	$Mt=\sqrt{(0.07^2+0.07^2)}=0.10$
1	60267 7.49	32425 57.91	–	6026 77.18	3242 563.5 3	–	Метод спутниковых геодезических измерений (определений)	$Mt=\sqrt{(0.07^2+0.07^2)}=0.10$


2. Иные сведения об объекте недвижимости с кадастровым номером 64:11:160414:39

1.–

3. Пояснения к сведениям об объекте недвижимости с кадастровым номером 64:11:160414:39





















1. –

Схема границ земельных участков



Масштаб 1:1700

Условные обозначения:

№ п/п	Название условного знака	Изображение	Описание изображения
1	2	3	4
1	Границы земельного участка		для изображения применяются условные знаки №2, №3
2	Часть границы земельного участка: а) существующая часть границы		сплошная линия черного цвета толщиной 0,2 мм
	б) вновь образованная или уточненная часть границы		сплошная линия красного цвета толщиной 0,2 мм (допускается линия черного цвета, выделенная маркером красного цвета, шириной до 3,0 мм)
3	Характерная точка границы земельного участка		круг черного цвета диаметром 1,5 мм
4	Контур здания, сооружения, объекта незавершенного строительства, размеры которого могут быть переданы в масштабе графической части		для изображения применяются условные знаки №6, №7
5	Контур здания, сооружения, объекта незавершенного строительства, размеры которого не могут быть переданы в масштабе графической части		квадрат черного цвета с длиной стороны 3,0 мм
	Контур сооружения, объекта незавершенного строительства, представляющий собой окружность, размеры которой не могут быть переданы в масштабе графической части		круг черного цвета диаметром 3,0 мм
6	Часть контура здания, сооружения, объекта незавершенного строительства:		сплошная линия черного цвета, толщиной 0,2 мм
	а) образованного проекцией существующего наземного конструктивного элемента здания, сооружения, объекта незавершенного строительства		сплошная линия красного цвета толщиной 0,2 мм (допускается линия черного цвета, выделенная маркером красного цвета, шириной до 3,0 мм)
	б) образованного проекцией вновь образованного наземного конструктивного элемента здания, сооружения, объекта незавершенного строительства		штрихпунктирная линия черного цвета толщиной 0,2 мм с длиной штриха 2,0 мм, с интервалом между штрихами и пунктирами 1,0 мм
	в) образованного проекцией существующего надземного конструктивного элемента здания, сооружения, объекта незавершенного строительства		штрихпунктирная линия красного цвета толщиной 0,2 мм с длиной штриха 2,0 мм, с интервалом между штрихами и пунктирами 1,0 мм
	г) образованного проекцией вновь образованного надземного конструктивного элемента здания, сооружения, объекта незавершенного строительства		штрихпунктирная линия черного цвета толщиной 0,2 мм, длиной штриха 2,0 мм, интервалом между штрихами и пунктирами 1,0 мм
	д) образованного проекцией существующего подземного конструктивного элемента здания, сооружения, объекта незавершенного строительства		штрихпунктирная линия красного цвета толщиной 0,2 мм, длиной штриха 2,0 мм, интервалом между штрихами и пунктирами 1,0 мм
	е) образованного проекцией вновь образованного подземного конструктивного элемента здания, сооружения, объекта незавершенного строительства		штрихпунктирная линия красного цвета толщиной 0,2 мм, длиной штриха 2,0 мм, интервалом между штрихами и пунктирами 1,0 мм
7	Характерная точка контура здания		круг черного цвета диаметром 1,0 мм
8	Пункт геодезической основы: а) пункт государственной геодезической сети		равносторонний треугольник со стороной 3,0 мм с точкой внутри
	б) пункт геодезической сети специального назначения, созданной в соответствии с законодательством о геодезии и картографии		квадрат со стороной 2,0 мм с точкой внутри
9	Точка съемочного обоснования		окружность диаметром 1,0 мм с точкой внутри
10	Направления геодезических построений при создании съемочного обоснования		сплошная линия черного цвета толщиной 0,5 мм
11	Направления геодезических построений при определении координат характерных точек границ земельного участка		сплошная линия черного цвета со стрелкой толщиной 0,2 мм

2. Схема геодезических построений



Условные обозначения:







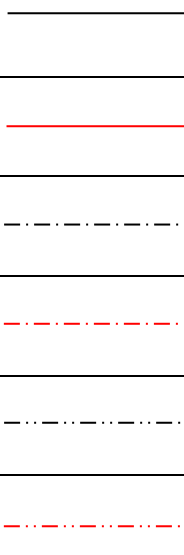






№ п/п	Название условного знака	Изображение	Описание изображения
1	2	3	4
1	Границы земельного участка		для изображения применяются условные знаки №2, №3
2	Часть границы земельного участка: а) существующая часть границы б) вновь образованная или уточненная часть границы		сплошная линия черного цвета толщиной 0,2 мм сплошная линия красного цвета толщиной 0,2 мм (допускается линия черного цвета, выделенная маркером красного цвета, шириной до 3,0 мм)
3	Характерная точка границы земельного участка		круг черного цвета диаметром 1,5 мм
4	Контур здания, сооружения, объекта незавершенного строительства, размеры которого могут быть переданы в масштабе графической части		для изображения применяются условные знаки №6, №7
5	Контур здания, сооружения, объекта незавершенного строительства, размеры которого не могут быть переданы в масштабе графической части		квадрат черного цвета с длиной стороны 3,0 мм
	Контур сооружения, объекта незавершенного строительства, представляющий собой окружность, размеры которой не могут быть переданы в масштабе графической части		круг черного цвета диаметром 3,0 мм
6	Часть контура здания, сооружения, объекта незавершенного строительства: а) образованного проекцией существующего наземного конструктивного элемента здания, сооружения, объекта незавершенного строительства б) образованного проекцией вновь образованного наземного конструктивного элемента здания, сооружения, объекта незавершенного строительства в) образованного проекцией существующего надземного конструктивного элемента здания, сооружения, объекта незавершенного строительства г) образованного проекцией вновь образованного надземного конструктивного элемента здания, сооружения, объекта незавершенного строительства д) образованного проекцией существующего подземного конструктивного элемента здания, сооружения, объекта незавершенного строительства е) образованного проекцией вновь образованного подземного конструктивного элемента здания, сооружения, объекта незавершенного строительства		сплошная линия черного цвета, толщиной 0,2 мм сплошная линия красного цвета толщиной 0,2 мм (допускается линия черного цвета, выделенная маркером красного цвета, шириной до 3,0 мм) штрихпунктирная линия черного цвета толщиной 0,2 мм с длиной штриха 2,0 мм, с интервалом между штрихами и пунктирами 1,0 мм штрихпунктирная линия красного цвета толщиной 0,2 мм с длиной штриха 2,0 мм, с интервалом между штрихами и пунктирами 1,0 мм штрихпунктирная линия черного цвета толщиной 0,2 мм, длиной штриха 2,0 мм, интервалом между штрихами и пунктирами 1,0 мм штрихпунктирная линия красного цвета толщиной 0,2 мм, длиной штриха 2,0 мм, интервалом между штрихами и пунктирами 1,0 мм
7	Характерная точка контура здания		круг черного цвета диаметром 1,0 мм
8	Пункт геодезической основы: а) пункт государственной геодезической сети б) пункт геодезической сети специального назначения, созданной в соответствии с законодательством о геодезии и картографии	 	равносторонний треугольник со стороной 3,0 мм с точкой внутри квадрат со стороной 2,0 мм с точкой внутри
9	Точка съемочного обоснования		окружность диаметром 1,0 мм с точкой внутри
10	Направления геодезических построений при создании съемочного обоснования		сплошная линия черного цвета толщиной 0,5 мм
11	Направления геодезических построений при определении координат характерных точек границ земельного участка		сплошная линия черного цвета со стрелкой толщиной 0,2 мм

Схема границ земельных участков



Условные обозначения:

- уточненные границы контура земельного участка, здания, сооружения;
- существующая граница земельного участка, здания, сооружения;
- граница кадастрового квартала;
- граница выноски;
- обозначение кадастрового квартала;
- обозначение земельного участка, здания, сооружения;
- обозначение характерной точки границы земельного участка;

1:72

ИП ОУ



Схема геодезических построений

